

Masterstudiengang „Geographien der Globalisierung – Märkte und Metropolen“

Orientierungsveranstaltung
für Master-Studierende

Bernd Belina
Jens Schreiber



Institut für Humangeographie
Theodor-W.-Adorno-Platz 6, PEG-Gebäude
Campus Westend

OV-I (Schreiber)

14.15 Uhr

Begrüßung
Vorstellungsrunde
Organisatorische/technische Hinweise
Vorstellung IHG

15.45 Uhr

Vorstellung „Mobilitätsforschung“

Pause

OV-II (Belina)

16.15 Uhr

„Uni-Angst und Uni-Bluff“

18.00 Uhr

Zusammenkunft mit MA-Studierenden aus höheren Semestern

*1 Alt- und 1 Neu-Frankfurter*in
15 Minuten, 2 Fragen:*

- 1. Wo kommst Du denn her?*
- 2. Und was willst Du hier?*

*anschließend: Partner*in allen vorstellen*

Geographisches Informationsportal geostud.de

- [Struktur Studiengang/Prüfungsordnung \(6-14\)](#)
- [Nebenfach Mobilitätsforschung \(15-20\)](#)
- [Studienfachberatung, allgemeines \(21-22\)](#)
- „Werkzeuge“
 - [HRZ-Webmail \(24-26\)](#)
 - [Olat \(27-32\)](#)
 - [LSF \(33-41\)](#)
- [Einteilung Lehrveranstaltungen \(42-45\)](#)
- [„An was Sie denken sollten...“ \(46\)](#)
- [Termine/Ankündigungen \(47-54\)](#)
- [Institut für Humangeographie \(55-61\)](#)

geostud.



GOETHE
UNIVERSITÄT
FRANKFURT AM MAIN

studieninteressierte | studiengänge | mein studium | beruf & qualifikation | von studis | über uns

Kontakt | Sitemap | Impressum

Schon gewusst?

1. Fotoworkshop (IHG & IPG)

Herzlich Willkommen bei geostud.

Das Portal für das Frankfurter Geographie-Studium.



studieninteressierte

Hier findest Du alles Wissenswerte, wenn Du an einem unserer Geographie-Studiengänge interessiert bist.



studiengänge

Deine Informationen zu Verlauf, Studienordnung, Bescheinigungen der Studiengänge Bachelor, MA, MSc und Lehramt.



mein studium

Hier findest Du neben Informationen zu Auslandsaufenthalten auch die Möglichkeit der Online-Sprechstunde sowie wichtige Uni-Links.



beruf & qualifikation

Tipps zu Informationen, aktuelle Stellen- und Jobangebote sowie zusätzliche Bildungsangebote findest Du unter diesem Punkt.

Zentraler Kontakt

Institut für Humangeographie
Campus Westend, PEG-Gebäude
Theodor-W.-Adorno-Platz 6
60629 Frankfurt am Main
Tel. (069) 798 -35179/-35162
info@humangeographie.de

Institut für Physische Geographie
Campus Riedberg
Altenhöferallee 1
60438 Frankfurt am Main
Tel. (069) 798 -40155/-40168
c.bergmann@em.uni-frankfurt.de
rita.peters@em.uni-frankfurt.de

Aktuelle Meldungen

- ▶ Gute Lehre am IPG gewürdigt
- ▶ Abschlussfeier FB Geowissenschaften/Geographie
[weitere aktuelle Meldungen](#)

Veranstaltungskalender

← Oktober →							
Mo	Di	Mi	Do	Fr	Sa	So	
40	28	29	30	1	2	3	4
41	5	6	7	8	9	10	11
42	12	13	14	15	16	17	18
43	19	20	21	22	23	24	25
44	26	27	28	29	30	31	1

geostud.

studieninteressierte

studiengänge

mein studium

beruf & qualifikation

von studis

über uns

▶ Bachelor

▶ Lehramt

▼ Master of Arts

Geographische Stadtforschung

Wirtschaftsgeographie

Verlauf (MA 2022)

Verlauf (MA 2019)

Nebenfachbereich/Ausland

Berufspraktikum

Masterarbeit

Ordnung

Bewerbung/Zulassung

▶ Master of Science

▶ Auslaufende Studiengänge

Master of Arts

Geographien der Globalisierung – Märkte und Metropolen

Zum WiSe 2022/23 wurde die Modulstruktur angepasst und damit die Flexibilität/Wahlfreiheit im Studium weiter erhöht. Fragen dazu richten Sie bitte an masterbewerbung@humangeographie.de.

Im Mittelpunkt des Masterstudiengangs "Geographien der Globalisierung – Märkte und Metropolen" stehen die Konflikte und Herausforderungen, mit denen sich Menschen im globalen Zeitalter konfrontiert sehen. Was treibt Globalisierungsprozesse an? Wie funktionieren globale Märkte und welche Strategien verfolgen transnationale Unternehmen? Warum ist Globalisierung mit der Herstellung räumlicher Ungleichheiten verbunden? Was bedeutet Globalisierung für Städte und Regionen? Mit welchen sozioökonomischen Verwerfungen des globalen Zeitalters sind Städte und Regionen konfrontiert und wie kann diesen Entwicklungen begegnet werden?

Der Masterstudiengang setzt an den Forschungsschwerpunkten der Frankfurter Humangeographie an und bietet die Möglichkeit von **zwei Studienschwerpunkten**: "Geographische Stadtforschung" und "Wirtschaftsgeographie". Er startet jeweils

Kontakt | Sitemap | Impressum

Schon gewusst?

Einführungsveranstaltung für
Erstsemester

▼ Themenbegleitende Downloads

- ▶ MA-Flyer (Deutsch, 2020)
- ▶ MA-Flyer (in English, 2020)
- ▶ MA-Plakat (2020)
- ▶ MA-Zusatzzertifikat "Digitale Geographien"
- ▶ MA-Zusatzzertifikat "Mobilitätsforschung"
- ▶ MA-Zusatzzertifikat "Wohnungsforschung"
- ▶ Master Angebot und Nachfrage
- ▶ Orientierungsveranstaltung MA 2022/23 (Folien)

▼ Weiterführende Links

- ▶ Institut für Humangeographie
- ▶ Semestertermine & Einschreibefristen
- ▶ Studienberatung
- ▶ Studieren im Ausland
- ▶ Vorlesungsverzeichnis

geostud.

studieninteressierte

studiengänge

mein studium

beruf & qualifikation

von studis

über uns

Kontakt | Sitemap | Impressum

Schon gewusst?

Einführungsveranstaltung für
Erstsemester

▶ Bachelor

▶ Lehramt

▼ Master of Arts

Geographische Stadtforschung

Wirtschaftsgeographie

Verlauf (MA 2022)

▪ Modulbeauftragte

Verlauf (MA 2019)

Nebenfachbereich/Ausland

Berufspraktikum

Masterarbeit

Ordnung

Bewerbung/Zulassung

▶ Master of Science

▶ Auslaufende Studiengänge

MA Geographien der Globalisierung – Märkte und Metropolen

Modulübersicht (Master-Ordnung 2022)

[Modulübersicht Studienordnung 2019](#)

[Studienordnung 2013](#)

Ältere Studienordnungen finden Sie [HIER](#) aufgelistet.

1. Semester

HG1: [Basiskonzepte der Wirtschafts- und Stadtgeographie](#)

HG2: [Forschungswerkstatt Wirtschaft/Stadt 1](#)

HG3: [Forschungswerkstatt Wirtschaft/Stadt 2](#)

HG4: [Forschungsfelder der Humangeographie](#)

2. Semester

HG2: [Forschungswerkstatt Wirtschaft/Stadt 1](#)

▼ Themenbegleitende Downloads

- ▶ HG7-Infoveranstaltung WiSe 2022/23 (Folien)
- ▶ MA-Zusatzzertifikat "Digitale Geographien"
- ▶ MA-Zusatzzertifikat "Mobilitätsforschung"
- ▶ MA-Zusatzzertifikat "Wohnungsforschung"
- ▶ Master-PO 2022 (MA): Studienverlaufsplan

▼ Weiterführende Links

▼ Aktuelle Meldungen

- ▶ Orientierungsveranstaltung für Erstsemester

[weitere aktuelle Meldungen](#)

▼ Veranstaltungskalender

◀ Oktober ▶

Der Studienverlauf im Master-Studiengang

Anlage 1: Exemplarischer Studienverlaufsplan Master-Studiengang „Geographien der Globalisierung – Märkte & Metropolen“

Studienschwerpunkte: „Geographische Stadtforschung“ und „Wirtschaftsgeographie“

		SWS	Semester/CP			
			1. (WiSe)	2. (SoSe)	3. (WiSe)	4. (SoSe)
HG1	Basiskonzepte der Wirtschafts- und Stadtgeographie (10 CP) <i>(Basismodul mit Schwerpunktseminar)</i>					
Ü	I. Basiskonzepte der Wirtschafts- und Stadtgeographie	2	5			
S	II. Basiskonzepte der Wirtschafts- und Stadtgeographie	2	5			
HG2	Forschungswerkstatt Wirtschaft/Stadt 1 (15 CP) <i>(Basis- oder Schwerpunktmodul)</i>					
P	I. Inhaltlich-konzeptionelle Vorbereitung und Methoden	3	7,5	(7,5)		
P	II. Empirie, Interpretation, Diskussion	3		7,5	(7,5)	
HG3	Forschungswerkstatt Wirtschaft/Stadt 2 (15 CP) <i>(Basis- oder Schwerpunktmodul)</i>					
S	I. Inhaltlich-konzeptionelle Vorbereitung und Methoden	3	7,5	(7,5)		
PvO	II. Empirie, Interpretation, Diskussion	3		7,5	(7,5)	
HG4	Forschungsfelder der Humangeographie (8 CP) <i>(Basismodul)</i>					
S	I. Kolloquium Forschungsfelder	1	2			
S	II. Lektürekurs Forschungsfelder	1	2			
S	III. Kolloquium aktuelle Themen	1		2		
S	IV. Lektürekurs aktuelle Themen	1		2		
HG5	Konzepte der Globalisierung (10 CP) <i>(Basismodul mit Schwerpunktseminar)</i>					
Ü	I. Konzepte der Globalisierung	2		5		
S	II. Konzepte der Globalisierung	2		5		
HG6	Vertiefung Wirtschaft/Stadt 1 (5 CP) <i>(Schwerpunktmodul)</i>					
S	I. Vertiefungsseminar Wirtschaft/Stadt 1	2			5	
HG7	Schwerpunktbildung und Differenzierung (15 CP)* <i>(Basismodul mit Wahlmöglichkeit)</i>					
	Belegung von dem eigenen Studienschwerpunkt entsprechenden Modulen aus Nachbardisziplinen an der Goethe-Universität Frankfurt am Main oder einem Fachgebiet im Ausland in Abstimmung mit der/dem Modulverantwortlichen. Extra-curriculare Veranstaltungen (z. B. Sprachkurse, Schlüsselkompetenz-Workshops) und zusätzliches Engagement (z. B. hochschulpolitische Betätigung, fachspezifisches Engagement etc.) können nach Absprache mit der/dem Modulverantwortlichen im Umfang von max. 5 CP eingebracht werden (Optionalmodul im Sinne von § 11 Absatz 6 RO).				15	
HG8	Berufspraxis (12 CP) <i>(Basismodul)</i>					
S	I. Seminar zur Berufspraxis	2		2		
-	II. Berufspraktikum				10	
HG9	Vertiefung Wirtschaft/Stadt 2 (5 CP) <i>(Schwerpunktmodul)</i>					
S	I. Vertiefungsseminar Wirtschaft/Stadt 2	2				5
HG10	Masterarbeit (25 CP) <i>(Basismodul mit Abschlussarbeit im Schwerpunkt)</i>					
S	I. Konzeption und Präsentation	2				5
-	II. Master-Arbeit: Umsetzung und Ausarbeitung	2				20
Summe		34	29	31	30	30

*Wichtige Hinweise:

- Die Noten des Basismoduls mit Wahlmöglichkeit (HG7) gehen nicht in die Berechnung der Masternote mit ein, werden aber im Zeugnis aufgeführt.
- Um ein Schwerpunktzertifikat zu erhalten, müssen mindestens 50 CP aus den entsprechenden Schwerpunktveranstaltungen/-modulen erworben werden. Dazu zählen die Seminare in den Modulen HG1 und HG5, die Module HG2 und HG3 in der Variante „projektorientiert“, die Module HG6 und HG9 sowie die Masterarbeit im Modul HG10 (vgl. § 9 Absatz 3). Die Belegung einer Veranstaltung/eines Moduls im Umfang von max. 5 CP im jeweils anderen Schwerpunkt ist möglich (Summe

- bei Bewerbung: (unverbindliche) Angabe eines Studienschwerpunkts
- während des Studiums: Belegung von Schwerpunktveranstaltungen (Seminare in HG1 und HG5, Module HG2 und HG3 (Variante „projektorientiert“), Module HG6 und HG9 sowie MA-Arbeit in HG10)
- zum Studienabschluss: Erhalt eines Schwerpunktzertifikats, wenn mindestens 50 CP (von max. 55 CP) in Schwerpunktseminaren/-modulen erworben wurden

Digitale Geographien

Digitalisierung ist maßlos. Ein transformativer Begriff, der nicht weniger als alles umfasst, die Umwandlung analoger Quellen in numerische Formate sowie die fundamentale Disruption menschlicher Gesellschaft. Digitale Technologien schreiben sich tief in den Alltag ein und bringen eine Vielfalt neuer Geographien hervor. Dabei können Schnittstellen oder Plattformen als soziotechnische Räume ebenso zum Gegenstand geographischer Analyse gemacht werden wie Mobilitätsformen oder die Automatisierung der Produktion. Im Zusammenspiel von Big Spatial Data, Datenwissenschaft und maschinellem Lernen entstehen auch neue räumliche Wissensformationen mit ihren eigenen Epistemologien und Methodologien, die einerseits neue Kompetenzen erfordern, andererseits aber auch selbst einer kritischen Untersuchung zugeführt werden müssen. Schließlich verfestigt Raum als flexibles Arrangement im Kontext von Digitalisierung den Widerspruch zwischen größeren sozio-ökonomischen Freiheiten und neuen Formen der Kontrolle, Akkumulation und Abhängigkeit.

Lehrveranstaltungen, die dem Zusatzzertifikat „Digitale Geographien“ entsprechen, richten den Blick darauf, wie digitale Technologien ökonomischen Prozesse verändern – Arbeit, Konsum, Produktion, Organisation von Ökonomie – fokussieren aber auch auf die kulturellen und politischen Geographien von Gender, Sexualität, Rasse sowie auf weitere Praktiken der Grenzziehung, wie sie sich in zahlreichen neuen „digitalen Räumen“ abspielen

Mit dem Zusatzzertifikat Digitale Geographien werden Kenntnisse erlangt, welche die grundlegenden Voraussetzungen für eine weitergehende Beschäftigung mit dem Thema digitale Technologien in der wissenschaftlichen und beruflichen Praxis (in Universitäten und Forschungseinrichtungen, Privatwirtschaft sowie Politik, öffentlicher Verwaltung und Zivilgesellschaft) ermöglichen. Hierzu werden Lehrveranstaltungen angeboten, die neben theoretischen Konzepten auch praxisrelevante und umsetzungsorientierte Inhalte aufgreifen.

Qualifikationsziele und Kompetenzen

Die Studierenden können

- sich mit den grundlegenden theoretischen, methodischen und anwendungsorientierten Perspektiven der Digitalen Geographien praktisch und kritisch auseinandersetzen;
- eigenständig empirische Forschungsvorhaben in diesem Themenfeld umsetzen;
- Möglichkeiten und Grenzen von Maßnahmen zur Lösung gesellschaftlicher Herausforderungen im Kontext digitaler Transformation aufzeigen.

Voraussetzungen

Um ein Zusatzzertifikat zu erhalten, müssen die Masterarbeit im Themenbereich Digitale Geographien geschrieben und zwei weitere Leistungen in diesem Themenfeld erbracht werden. „Leistungen“ sind Prüfungsleistungen im Sinn der SPO; Leistungen aus Nebenfachbereichen werden nicht anerkannt. Die Leistungen können sowohl im Rahmen thematisch einschlägiger Lehrveranstaltungen mit eindeutigen Bezug zu Digitalen Geographien (z. B. Vertiefungsseminare, Lehrforschungsprojekte) als auch in anderen Veranstaltungen der Humangeographie erworben werden, wenn die individuelle Prüfungsleistungen der Digitalen Geographie zugerechnet werden kann. Die Anerkennung erfolgt durch die „Spreche-

- Erhalt des Zusatzzertifikats, wenn MA-Arbeit sowie zwei weitere Leistungen im Themenfeld erbracht wurden
- Leistungsanerkennung über Prof. Dr. L. Richardson

Mobilitätsforschung

Beschreibung

Die zukünftige Entwicklung von Mobilität und Verkehr stellt die Gesellschaft vor vielfältige Herausforderungen. Insbesondere mit dem Wissen um den einsetzenden Klimawandel müssen sich Metropolregionen diesen heute schon stellen: (i) Wie können die negativen ökologischen Folgen von Mobilität und Verkehr möglichst gering gehalten werden, (ii) wie wird gleichzeitig die Teilhabe an gesellschaftlichen Aktivitäten für alle sozialen Gruppen ermöglicht und (iii) wie können erforderliche ökonomische Prozesse gewährleistet werden? In den letzten Jahren hat sich die Erkenntnis durchgesetzt, dass vielfältige theoretische und empirische Perspektiven zur Erklärung und zum Verstehen alltäglicher Mobilitätspraktiken notwendig sind. Um darauf aufbauend Strategien zur Gestaltung einer nachhaltigen Mobilität zu entwickeln und in der Praxis umzusetzen, ist es insbesondere notwendig, Hindernisse und Blockaden für Veränderungsprozesse zu identifizieren und zu überwinden, die sich aus den Pfadabhängigkeiten der automobilen Gesellschaften ergeben.

Lehrveranstaltungen, die dem Zusatzzertifikat „Mobilitätsforschung“ entsprechen, richten den Blick gleichermaßen auf grundlagen- und anwendungsorientierte Fragestellungen. So werden etwa theoretische und praktische Perspektiven auf die Veränderbarkeit von Mobilitätsverhalten wie auch von sozialen und institutionellen Rahmenbedingungen thematisiert, die auf die Gestaltung alltäglicher Mobilitätspraktiken Einfluss haben. Mit dem Zusatzzertifikat Mobilitätsforschung werden somit Kenntnisse erlangt, welche die grundlegenden Voraussetzungen für eine weitergehende Beschäftigung mit den Themen Verkehr und Mobilität in der wissenschaftlichen und beruflichen Praxis (in Universitäten und Forschungseinrichtungen sowie der Mobilitätswirtschaft, Politik, öffentlichen Verwaltung und Zivilgesellschaft) ermöglichen.

Qualifikationsziele und Kompetenzen

Die Studierenden können

- sich mit den grundlegenden theoretischen, methodischen und anwendungsorientierten Perspektiven der sozialwissenschaftlichen Mobilitätsforschung sowie praktischen Ansätzen nachhaltiger Mobilitäts- und Verkehrsentwicklung kritisch auseinandersetzen;
- eigenständig empirische Forschungsvorhaben in diesem Themenfeld umsetzen;
- Möglichkeiten und Grenzen von Maßnahmen zur Lösung gesellschaftlicher Herausforderungen im Kontext nachhaltiger Mobilität aufzeigen.

Voraussetzungen

Um ein Zusatzzertifikat zu erhalten, müssen die Masterarbeit im Themenbereich Mobilitätsforschung geschrieben und zwei weitere Leistungen in diesem Themenfeld erbracht werden. „Leistungen“ sind Prüfungsleistungen im Sinn der SPO; Leistungen aus Nebenfachbereichen werden nicht anerkannt. Die Leistungen können sowohl im Rahmen thematisch einschlägiger Lehrveranstaltungen mit eindeutigem Bezug zur Mobilitätsforschung (z. B. Vertiefungsseminare, Lehrforschungsprojekte) als auch in anderen Veranstaltungen der Humangeographie erworben werden, wenn die individuelle Prüfungsleistungen der Mobilitätsforschung zugerechnet werden kann. Die Anerkennung erfolgt durch den „Sprecher“ für das Zusatzzertifikat Mobilitätsforschung, Prof. Dr. M. Lanzendorf.

- Erhalt des Zusatzzertifikats, wenn MA-Arbeit sowie zwei weitere Leistungen im Themenfeld erbracht wurden
- Leistungsanerkennung über Prof. Dr. M. Lanzendorf

Wohnungsforschung

Beschreibung

Alle müssen wohnen. Daher kommt dem Wohnen als einer gesellschaftlichen und räumlichen Praxis eine große Bedeutung zu. Im Wohnen spiegeln sich wie in kaum einem anderen Aspekt des menschlichen Lebens gesellschaftliche Transformationsprozesse. Epochale Umbrüche wie Klimawandel, Digitalisierung und wachsende soziale Ungleichheit zeigen sich daher – wie durch eine Linse – auch im Bereich des Wohnens. Mit unserem Verständnis von Wohnungsforschung knüpfen wir an Debatten der internationalen Housing Studies an. Demnach ist das Wohnen unter kapitalistischen Verhältnissen grundsätzlich strukturiert von seiner widersprüchlichen Eigenschaft als Ware einerseits und Grundbedürfnis andererseits. Daraus ergibt sich unter anderem, dass die Ausgestaltung der Wohnungsversorgung beständig von konflikthaften gesellschaftlichen und politischen Aushandlungsprozessen geprägt ist.

Lehrveranstaltungen, die dem Zusatzzertifikat „Wohnungsforschung“ entsprechen, richten den Blick auf das Verhältnis zwischen politischer Regulierung und Steuerung der Wohnungsversorgung, der Produktion und Bewirtschaftung von Wohnraum sowie den alltäglichen sozialen Praktiken des Wohnens. Mit dem Zusatzzertifikat Wohnungsforschung werden Kenntnisse erlangt, welche die grundlegenden Voraussetzungen für eine weitergehende Beschäftigung mit dem Thema Wohnen in der wissenschaftlichen und beruflichen Praxis (in Universitäten und Forschungseinrichtungen sowie der Wohnungswirtschaft, Politik, öffentlicher Verwaltung und Zivilgesellschaft) ermöglichen. Hierzu werden Lehrveranstaltungen angeboten, die neben theoretischen Konzepten auch praxisrelevante und umsetzungsorientierte Inhalte aufgreifen. Neben den regulären Veranstaltungen kann in diesem Kontext auch die Sommerschule „Kritische Wohnungsforschung: Theorie und Praxis einer progressiven Wohnungspolitik“ belegt werden, die im Zweijahresrhythmus angeboten wird.

Qualifikationsziele und Kompetenzen

Die Studierenden können

- sich mit den grundlegenden (gesellschafts-)theoretischen und methodischen Perspektiven der Housing Studies sowie praktischen Ansätzen einer progressiven Wohnungspolitik kritisch auseinandersetzen;
- eigenständig empirische Forschungsvorhaben in diesem Themenfeld umsetzen;
- Möglichkeiten und Grenzen von Maßnahmen zur Lösung gesellschaftlicher Herausforderungen im Kontext der zahlreichen Wohnungsfragen aufzeigen.

Voraussetzungen

Um ein Zusatzzertifikat zu erhalten, müssen die Masterarbeit im Themenbereich Wohnungsforschung geschrieben und zwei weitere Leistungen in diesem Themenfeld erbracht werden. „Leistungen“ sind Prüfungsleistung im Sinn der SPO; Leistungen aus Nebenfachbereichen werden nicht anerkannt. Die Leistungen können sowohl im Rahmen thematisch einschlägiger Lehrveranstaltungen mit eindeutigen Bezug zur Wohnungsforschung (z. B. Vertiefungsseminare, Lehrforschungsprojekte, Sommerschule) als auch in anderen Veranstaltungen der Humangeographie erworben werden, wenn die individuelle Prüfungsleistungen der Mobilitätsforschung zugerechnet werden kann. Die Anerkennung erfolgt durch den „Sprecher“ für das Zusatzzertifikat Wohnungsforschung, Prof. Dr. Sebastian Schipper.

- Erhalt des Zusatzzertifikats, wenn MA-Arbeit sowie zwei weitere Leistungen im Themenfeld erbracht wurden
- Leistungsanerkennung über Prof. Dr. S. Schipper

Nebenfach Mobilitätsforschung



www.humangeographie.de/mobilitaet

Mobilitätsforschung ist ein **Nebenfach für den Master „Geographien der Globalisierung“**. Der Umfang der zu erbringenden Leistungen beträgt 15 Creditpoints (PO 2022). Das Nebenfach Mobilitätsforschung kann zudem von Studierenden anderer Masterstudiengänge belegt werden.

Mobilität ist eine der Grundvoraussetzungen für das Funktionieren moderner Gesellschaften. Sowohl der Ablauf ökonomischer Prozesse als auch die Alltagsorganisation von Individuen und Haushalten sind ohne Verkehr und Mobilität nicht denkbar. Einhergehend mit dem Bedeutungsgewinn virtueller Mobilität, mit veränderten Produktionsprozessen und neuen Konsummustern hat sich auch unsere Mobilität in den vergangenen Jahrzehnten grundlegend verändert. Zudem wird die Rolle von Mobilität vor dem Hintergrund „neuer“ globaler Krisen (z.B. Klimawandel, Knappheit fossiler Ressourcen, Pandemien) zunehmend hinterfragt. Neue Fragestellungen zum Verständnis und auch zur Steuerung von Mobilität mit dem Ziel einer nachhaltigen Entwicklung treten in den Vordergrund.

Mit dem Nebenfach Mobilitätsforschung sollen Kenntnisse erlangt werden, welche die grundlegenden Voraussetzungen zu einer weitergehenden Beschäftigung mit dem Thema Mobilität in der beruflichen oder wissenschaftlichen Praxis (bei Anbietern von Mobilitätsdienstleistungen, öffentlichen Aufgabenträgern, Planungs- und Beratungsunternehmen, Forschungseinrichtungen etc.) ermöglichen. Hierzu werden Lehrveranstaltungen angeboten, die neben grundlegenden theoretischen Konzepten auch praxisrelevante und umsetzungsorientierte Inhalte aufgreifen.

Lehrveranstaltungen:

1. Seminar „Einführung in die Verkehrs- und Mobilitätsforschung“ (5 CP), im WS
2. Seminar „HG6 Vertiefung Wirtschaft/Stadt 1“ oder „HG9 Vertiefung Wirtschaft/Stadt 2“ mit Mobilitätsbezug (5 CP) (sofern nicht bereits für HG6 oder HG9 angerechnet)
3. Wahlpflichtveranstaltung (5 CP)

Weitere Informationen:

www.humangeographie.de/mobilitaet
www.geostud.de

Kontakt: Barbara Häfele, 069/798-35179,
mobilitaetsforschung@uni-frankfurt.de

Hinweis: In den älteren Prüfungsordnungen gelten andere Modalitäten für Nebenfach/Zertifikat

Impressum

Herausgeber: Institut für Humangeographie der Goethe-Universität Frankfurt am Main,
Prof. Dr. Martin Lanzendorf, Fotos: Jeff Kenworthy & Philipp Levinger, Stand: Februar

Nebenfach Mobilitätsforschung



Modulverantwortung:

Prof. Martin Lanzendorf

Raum 2.G 045

lanzendorf@geo.uni-frankfurt.de

Organisation:

Jan-Marc Joost

Raum 2.G 058

joost@geo.uni-frankfurt.de

Nebenfach Mobilitätsforschung

- **Nebenfach** für den Master „Geographien der Globalisierung“ (Umfang 15 CP)
- Inhalt: Grundlegende methodische, theoretische und praktische Perspektiven der Mobilitäts- und Verkehrsforschung
(z.B. Mobilitätswende, sozial-ökologische Transformation, ...)
- Kann im Modul HG 7 (Differenzierung und Spezialisierung) gewählt werden

Lehrveranstaltungen Modul Nebenfach Mobilitätsforschung

1. Seminar WS „Einführung in die Verkehrs- und Mobilitätsforschung“ (5 CP)
2. Seminar SoSe „HG6 Vertiefung Wirtschaft/Stadt 1“ oder „HG9 Vertiefung Wirtschaft/Stadt 2“ mit Mobilitätsbezug (5 CP)

- (sofern nicht bereits für HG6 oder HG9 angerechnet)

3. **Wahlpflichtveranstaltung (5 CP)**

Eine Übersicht wird vor jedem Semester verschickt, das Dokument ist auch auf untenstehender Website verlinkt

- Seminar „Anwendungsfelder der Mobilitätsforschung“ (SoSe, externe Dozent:innen)
- Seminar mit Mobilitätsschwerpunkt von anderen Instituten der Goethe-Universität
- Berufspraktikum mit Mobilitätsschwerpunkt (mindestens 6-wöchig) (kann nicht doppelt angerechnet werden)
- Sonstige Veranstaltungen mit Mobilitätsschwerpunkt nach Rücksprache mit Modulverantwortlichem (Martin Lanzendorf), z.B.:
 - Vorlesungen am Fachgebiet Verkehrsplanung und Verkehrstechnik (TU Darmstadt)
 - Seminar am Fachbereich Architektur und Bauingenieurwesen (Hochschule RheinMain)
 - GIS-Seminar mit Mobilitätsbezug (am IHG)

→ **Weitere Informationen zum Nebenfach Mobilitätsforschung unter:**

https://www.uni-frankfurt.de/46654740/Nebenfach_Zertifikat

Zertifikat Mobilitätsforschung

- Es kann anstatt alternativ zum Nebenfach auch ein „Zusatzzertifikat Mobilitätsforschung“ ausgestellt werden
- Hierfür sind folgende Leistungen zu erbringen:
 - Verfassen der Masterarbeit im Themenbereich Mobilitätsforschung
 - Leistungsnachweis in zwei Lehrveranstaltungen im Themenbereich Mobilitätsforschung



Infos zu aktuellen Nebenfachveranstaltungen und allgemeine Infos für Mobilitätsinteressierte

1. E-MAIL-LISTE für die mobilitätsinteressierten Studierenden am Institut:
 - Informationen zu aktuell angebotenen Lehrveranstaltungen
 - Allgemeine Veranstaltungsinfos
 - Praktikumsanfragen
 - Stellenangebote
 - Eintragen lassen via Mail an: mobilitaetsforschung@uni-frankfurt.de.
2. SCHAUKASTEN mit ähnlichen Infos und Informationen zu Lehre (z.B. Themenvorschläge für Abschlussarbeiten) befindet sich gegenüber vom Sekretariat der AG (2.G 044).
3. PRAKTIKUMSORDNER Mobilität im Büro von Fr. Barbara Häfele
4. PEGASUS: Nachwuchsnetzwerk für Mobilitäts- und Verkehrsforschung:
www.pegasus-netzwerk.de (Konferenzen und E-Mail-Liste)

Noch Fragen?

Modulverantwortung:

Prof. Martin Lanzendorf

Raum 2.G 045

lanzendorf@geo.uni-frankfurt.de

Organisation:

Jan-Marc Joost

Raum 2.G 058

joost@geo.uni-frankfurt.de

geostud.

GOETHE
UNIVERSITÄT
FRANKFURT AM MAIN



studieninteressierte studiengänge **mein studium** beruf & qualifikation von studis über uns

▼ Beratung/Prüfungsämter

Studienfachberatung

Prüfungsämter

FAQ

Anregung und Kritik

▶ Familienangelegenheiten

▶ Barrierefreies Studium

▶ Diversität

▶ Lehrveranstaltungen

▶ Werkzeuge

▶ Studienfinanzierung

▶ Studieren im Ausland

Mein Studium

Studienfachberatung

INSTITUT FÜR HUMANGEOGRAPHIE
–Humangeographische Module und Studiengänge–

Für eine Studienfachberatung am Institut für Humangeographie wenden Sie sich bitte je nach Beratungsbedarf an Jens Schreiber (Bachelor-Haupt-/Nebenfach, Master, BAföG für BA/MA), Julius Bücher (Berufspraktikum) oder Prof. Dr. Detlef Kanwischer (Lehramt).

Fragen zu einem Erasmus+-Aufenthalt richten Sie bitte an das Team der [ERASMUS+-Koordination \(Timo Dorsch/Mara Linden\)](#).

Beratung zu den Studiengängen Bachelor-Haupt-/Nebenfach und Master sowie BAföG (Bachelor/Master)

Dipl.-Geograph Jens Schreiber
Leiter Studienangelegenheiten,
Wissenschaftsmanagement, Controlling

Institut für Humangeographie
Goethe-Universität Frankfurt | Campus Westend
PEG-Gebäude | Raum 2.G 053
Theodor-W.-Adorno-Platz 6
60323 Frankfurt am Main | GERMANY



Kontakt | Sitemap | Impressum

Schon gewusst?

Einführungsveranstaltung für
Erstsemester

▼ Themenbegleitende Downloads

- ▶ Anfahrt Riedberg
- ▶ Bachelor-Ordnung (2008)
- ▶ Bachelor-Ordnung (2010)
- ▶ Bachelor-Ordnung (2013)
- ▶ Bachelor-Ordnung (2014)
- ▶ Bachelor-Ordnung (2019)
- ▶ Master-Ordnung (MA) (2009)
- ▶ Master-Ordnung (MA) (2013)
- ▶ Master-Ordnung (MA) (2019)
- ▶ **Master-Ordnung (MA) (2022)**
- ▶ Master-Ordnung (MSc) (2009)
- ▶ Master-Ordnung (MSc) (2011)
- ▶ Master-Ordnung (MSc) (2015)
- ▶ Master-Ordnung (MSc) (2015, Änderung 2019)
- ▶ Merkblatt (IHG): Anmeldung zu/Rücktritt von Prüfungen (Bachelor/Master)
- ▶ Merkblatt (IHG): Anmeldung zu/Rücktritt von Prüfungen (Lehramt)
- ▶ Merkblatt (IHG): Bewerbungsmodalitäten Auslandsaufenthalt CITY-Institute (Toronto)
- ▶ Merkblatt (IHG): Bewerbungsmodalitäten Auslandsaufenthalt Tel Aviv University (Israel)
- ▶ Merkblatt (IHG): Bewerbungsmodalitäten Auslandsaufenthalt UNAM (Mexico-City)
- ▶ Merkblatt (IHG): Leistungsanerkennung Auslandsaufenthalt B.A. Geographie
- ▶ Merkblatt (IHG): Leistungsanforderungen "Seminar

geostud.



studieninteressierte

studiengänge

mein studium

beruf & qualifikation

von studis

über uns

► Beratung/Prüfungsämter

▼ Familienangelegenheiten

Allgemeines

Familienbewusste Infrastruktur

Studieren am IHG

► Barrierefreies Studium

► Diversität

► Lehrveranstaltungen

► Werkzeuge

► Studienfinanzierung

► Studieren im Ausland

Familienangelegenheiten

Allgemeines

Allgemeines

Allgemeine Übersicht an Informationen zu Rechtlichen Rahmenbedingungen, Finanziellen Hilfen für Studierende mit Kind/Studierende mit Pflegebedürftigen Angehörigen

www.uni-frankfurt.de/39411951/infos

Beratung

Informationen zum Beratungsangebot der Goethe-Universität für Studierende mit Kind/Studierende mit Pflegebedürftigen Angehörigen finden Sie unter:

www.uni-frankfurt.de/39411964/Beratung

FamilyPlus-Card

Zur Erleichterung bürokratischer Vorgänge gibt es seit dem Sommersemester 2014 die FamilyPlus-Card. Sie dient u.a. als Nachweis der Elternschaft von immatrikulierten

Kontakt | Sitemap | Impressum

Schon gewusst?

Einführungsveranstaltung für
Erstsemester

▼ Themenbegleitende Downloads

▼ Weiterführende Links

► Auslandsstudium mit Kind

▼ Aktuelle Meldungen

► Orientierungsveranstaltung für
Erstsemester

[weitere aktuelle Meldungen](#)

▼ Veranstaltungskalender

	◀ Oktober ▶						
	Mo	Di	Mi	Do	Fr	Sa	So
39	25	26	27	28	29	30	1
40	2	3	4	5	6	7	8
41	9	10	11	12	13	14	15
42	16	17	18	19	20	21	22

- ▶ Beratung/Prüfungsämter
- ▶ Familienangelegenheiten
- ▶ Barrierefreies Studium
- ▶ Diversität
- ▶ Lehrveranstaltungen

▼ Werkzeuge

- Web-Mail
- OLAT
- PC-Raum
- Bibliotheken
- Kartensammlung
- Gerätesammlung
- Arbeitshilfen

- ▶ Studienfinanzierung
- ▶ Studieren im Ausland

Mein Studium

Werkzeuge

Unter Werkzeuge findest du unter anderem alle wichtigen Links zu deinem Web-Mail-Account, deinem Vorlesungsverzeichnis und zum OLAT. Hier musst du dich dann mit deinem HRZ-Account anmelden, um die externen Programme nutzen zu können. Andere "Werkzeuge" wie die Infos zum CIP-Pool, zur Bibliothek und sonstige Arbeitshilfen erleichtern dir aber ebenfalls dein Studium.

Schon gewusst?

Einführungsveranstaltung für
Erstsemester

▼ Aktuelle Meldungen


▶ Orientierungsveranstaltung für
Erstsemester

[weitere aktuelle Meldungen](#)

▼ Veranstaltungskalender

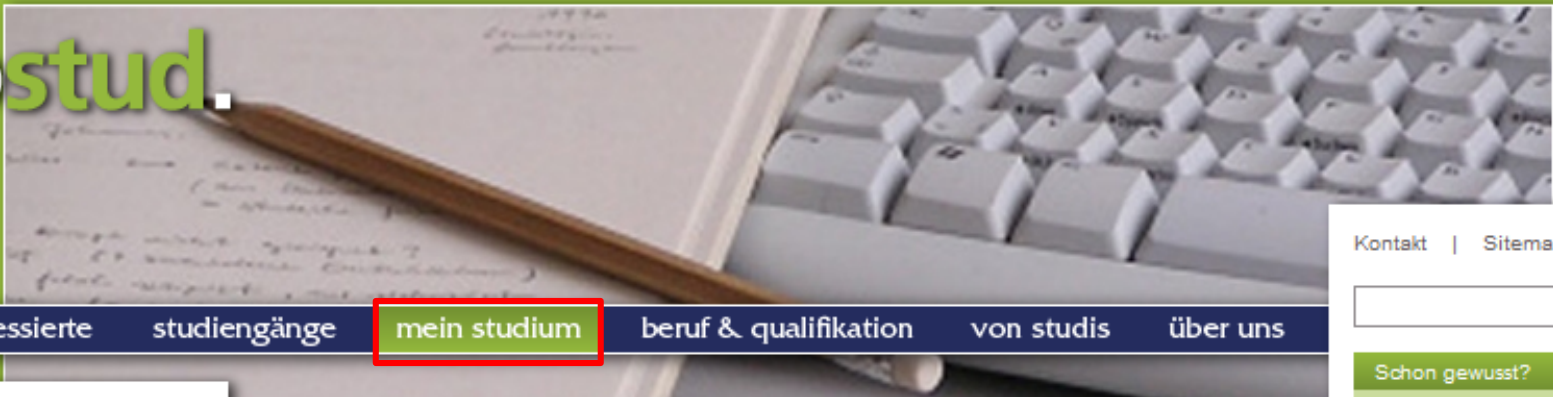
	◀ Oktober ▶						
	Mo	Di	Mi	Do	Fr	Sa	So
39	25	26	27	28	29	30	1
40	2	3	4	5	6	7	8
41	9	10	11	12	13	14	15
42	16	17	18	19	20	21	22
43	23	24	25	26	27	28	29
44	30	31	1	2	3	4	5

▼ Social Media

 follow us on facebook
human-geography

Studentische HRZ-E-Mail-Adresse/Webmail

geostud.



- studieninteressierte
- studiengänge
- mein studium**
- beruf & qualifikation
- von studis
- über uns

- ▶ Beratung/Prüfungsämter
- ▶ Familienangelegenheiten
- ▶ Barrierefreies Studium
- ▶ Lehrveranstaltungen
- ▼ Werkzeuge
 - Web-Mail**
 - OLAT
 - PC-Raum
 - Bibliotheken
 - Kartensammlung
 - Arbeitshilfen
- ▶ Studienfinanzierung
- ▶ Studieren im Ausland
- ▶ Studienabschluss

Werkzeuge

Web-Mail

[Hier](#)  klickt ins Web-Mail.

Wusstet ihr eigentlich schon, dass ihr eure s11... Emailadressen auch ändern könnt? Loggt euch einfach mit der aktuellen Emailadresse ins Web-Mail ein und klickt links unter der Rubrik "Mein Konto" auf Aliasadresse. Dort könnt ihr statt der lästigen s11... Zahl euren Namen eingeben. So habt ihr quasi zwei Adressen für ein und dasselbe Konto! Jetzt müsst ihr nur noch eine Kleinigkeit einstellen. Ihr klickt erst links auf "Einstellungen" und dann auf "Allgemeine Einstellungen" und nun auf "Persönliche Angaben". Da könnt ihr eure "Vonadresse" ändern. Gebt da einfach euren kompletten Namen ein und dann eure neue Emailadresse. Nach ungefähr einer halben Stunde bekommt ihr eine Bestätigungsemail. So können eure Empfänger auch die neue Emailadresse sehen und nicht mehr die alte Adresse. Achtung! Zum Einloggen ins Webmail ganz normal eure s... Nummer verwenden, da hat sich nichts geändert.

Kontakt | Sitemap | Impressum

Schon gewusst?

Weiterführende Links

▶ WebMail

Aktuelle Meldungen

- ▶ Kurzfristige Sprechzeitenänderungen
 - ▶ Sie könnten mehr sein als eine Nummer!
- [weitere aktuelle Meldungen](#)

Veranstaltungskalender

		◀ Oktober ▶						
		Mo	Di	Mi	Do	Fr	Sa	So
39	26	27	28	29	30	1	2	
40	3	4	5	6	7	8	9	
41	10	11	12	13	14	15	16	
42	17	18	19	20	21	22	23	
43	24	25	26	27	28	29	30	

Benutzername

jeschrei

Passwort

●●●●●●●●


Modus

Automatisch

Sprache



Anmeldung mit dem HRZ-Account!

Anmelden 

Störung in der Telefonanlage beseitigt

Message of the day des HRZ

Die Störung in der Telefonanlage konnte beseitigt werden. Ursache war ein Funktionsausfall in der zentralen Verschlüsselungseinheit.

Benutzereinstellungen für HRZ

E-Mail

Alias 
Alias einrichten.

Weiterleitung

Weiterleitung für eintreffende E-Mails einrichten.

Spamfilter

Spamfilter Einstellungen.

Abwesenheitsnotiz

Abwesenheitsnotiz einrichten.

Registrierung

Faxanmeldung

Registrierung für den Fax-Service.

bitte möglichst nach folgendem Schema ändern:

s1234567@stud.uni-frankfurt.de  **Vorname.Nachname@stud.uni-frankfurt.de**

Wir kommunizieren mit unseren Studierenden **nur über die stud-Adresse!**

geostud.

GOETHE
UNIVERSITÄT
FRANKFURT AM M.

studieninteressierte studiengänge **mein studium** beruf & qualifikation von studis über uns

Kontakt | Sitemap | Impressum

Schon gewusst?

- ▶ Beratung/Prüfungsämter
- ▶ Familienangelegenheiten
- ▶ Barrierefreies Studium
- ▶ Lehrveranstaltungen

▼ Werkzeuge

Web-Mail

OLAT

PC-Raum

Bibliotheken

Kartensammlung

Arbeitshilfen

- ▶ Studienfinanzierung
- ▶ Studieren im Ausland
- ▶ Studienabschluss

Werkzeuge

OLAT

Hier  für Lernplattform OLAT (Online Learning and Training). Eine Anleitung zur Anmeldung in OLAT-Kursen gibt es rechts im Download-Bereich.

▼ Aktuelle Meldungen

- ▶ Kurzfristige Sprechzeitenänderungen
- ▶ Sie könnten mehr sein als eine Nummer!

[weitere aktuelle Meldungen](#)

▼ Veranstaltungskalender

	◀ Oktober ▶						
	Mo	Di	Mi	Do	Fr	Sa	So
39	26	27	28	29	30	1	2
40	3	4	5	6	7	8	9
41	10	11	12	13	14	15	16
42	17	18	19	20	21	22	23
43	24	25	26	27	28	29	30
44	31	1	2	3	4	5	6

▼ Social Media



Willkommen in OLAT

HRZ-Login*

jeschrei

HRZ-Passwort*

••••••••

Log

[Sie haben einen lokalen \(externen\)
Account für OLAT?](#)

ZUERST AUSPROBIEREN?

Nutzen Sie den Gastzugang und erkunden
Sie die Lernplattform.












Gastzugang



Anmeldung mit dem HRZ-Account!

Notwendige Wartungsarbeiten (Updates, Patches, Katalogimport etc.) werden nach Möglichkeit donnerstags zwischen 8 und 10 Uhr durchgeführt. Wir bitten, dies bei der Festsetzung von Kursterminen (z.B. Abgabefristen) zu beachten.












Vorlesungsverzeichnis

-  **Lehrveranstaltungen des Fachbereichs 01 - Rechtswissenschaft**
<50791> Lehrveranstaltungen des Fachbereichs 01 - Rechtswissenschaft
-  **Lehrveranstaltungen des Fachbereichs 02 - Wirtschaftswissenschaften**
<53544> Lehrveranstaltungen des Fachbereichs 02 - Wirtschaftswissenschaften
-  **Lehrveranstaltungen des Fachbereichs 03 - Gesellschaftswissenschaften**
<50413> Lehrveranstaltungen des Fachbereichs 03 - Gesellschaftswissenschaften
-  **Lehrveranstaltungen des Fachbereichs 04 - Erziehungswissenschaften**
<52295> Lehrveranstaltungen des Fachbereichs 04 - Erziehungswissenschaften
-  **Lehrveranstaltungen des Fachbereichs 05 - Psychologie und Sportwissenschaften**
<52646> Lehrveranstaltungen des Fachbereichs 05 - Psychologie und Sportwissenschaften
-  **Lehrveranstaltungen des Fachbereichs 06 - Evangelische Theologie**
<51486> Lehrveranstaltungen des Fachbereichs 06 - Evangelische Theologie
-  **Lehrveranstaltungen des Fachbereichs 07 - Katholische Theologie**
<50405> Lehrveranstaltungen des Fachbereichs 07 - Katholische Theologie
-  **Lehrveranstaltungen des Fachbereichs 08 - Philosophie und Geschichtswissenschaften**
<52099> Lehrveranstaltungen des Fachbereichs 08 - Philosophie und Geschichtswissenschaften
-  **Lehrveranstaltungen des Fachbereichs 09 - Sprach- und Kulturwissenschaften**
<51897> Lehrveranstaltungen des Fachbereichs 09 - Sprach- und Kulturwissenschaften
-  **Lehrveranstaltungen des Fachbereichs 10 - Neuere Philologien**
<51498> Lehrveranstaltungen des Fachbereichs 10 - Neuere Philologien
-  **Lehrveranstaltungen des Fachbereichs 11 - Geowissenschaften / Geographie**
<52870> Lehrveranstaltungen des Fachbereichs 11 - Geowissenschaften / Geographie



Lehrveranstaltungen des Fachbereichs 11 - Geowissenschaften / Geographie

[Vorlesungsverzeichnis](#) / Lehrveranstaltungen des Fachbereichs 11 - Geowissenschaften / Geographie

-  **Geographie**
<51375> Geographie 
-  **Geologie-Paläontologie**
<51555> Geologie-Paläontologie
-  **Geophysik**
<50524> Geophysik
-  **Geowissenschaften B.Sc.**
<50404> Geowissenschaften B.Sc.
-  **Geowissenschaften M.Sc.**
<53425> Geowissenschaften M.Sc.
-  **Meteorologie B.Sc.**
<50466> Meteorologie B.Sc.
-  **Meteorologie Diplom (nur Hauptfach)**
<52338> Meteorologie Diplom (nur Hauptfach)
-  **Meteorologie M.Sc.**
<50496> Meteorologie M.Sc.
-  **Mineralogie / Kristallographie / Petrologie - Geochemie - Umweltanalytik**
<53098> Mineralogie / Kristallographie / Petrologie - Geochemie - Umweltanalytik
-  **Umweltwissenschaften M.Sc.* (Federführend: FB 11)**
<50700> Umweltwissenschaften M.Sc.* (Federführend: FB 11)

[Startseite](#)

[Lehren & Lernen](#)

[Kursangebote](#)

Geographie

[Vorlesungsverzeichnis](#) / [Lehrveranstaltungen des Fachbereichs 11 - Geowissenschaften](#) / [Geographie](#) / [Geographie](#)



Bachelor Geographie

<52593> Bachelor Geographie



Lehrveranstaltungen für Lehrämter

<52364> Lehrveranstaltungen für Lehrämter



Master Geographien der Globalisierung: Märkte und Metropolen

<50821> Master Geographien der Globalisierung: Märkte und Metropolen



Master Physische Geographie

<53325> Master Physische Geographie



Nebenfächer des Diplomstudienganges, Magister Artium

<51500> Nebenfächer des Diplomstudienganges, Magister Artium

Startseite

Lehren & Lernen

Kursangebote

Master Geographien der Globalisierung: Märkte und Metropolen

[Vorlesungsverzeichnis](#) / [Lehrveranstaltungen des Fachbereichs 11 - Geowissenschaften](#) / [Geographie](#) / [Geographie](#) / [Master Geographien der Globalisierung](#)

Master Geographien der Globalisierung: Märkte und Metropolen



HG10: Master-Arbeit

HG10: Master-Arbeit



HG1: Basiskonzepte der Wirtschafts- und Stadtgeographie

HG1: Basiskonzepte der Wirtschafts- und Stadtgeographie



HG2: Forschungswerkstatt Wirtschaft/Stadt 1

HG2: Forschungswerkstatt Wirtschaft/Stadt 1



HG3: Forschungswerkstatt Wirtschaft/Stadt 2

HG3: Forschungswerkstatt Wirtschaft/Stadt 2



HG4: Forschungsfelder der Humangeographie

geostud.

studieninteressierte | studiengänge | **mein studium** | beruf & qualifikation | von studis | über uns

► Beratung/Prüfungsämter

► Familienangelegenheiten

► Barrierefreies Studium

► Diversität

▼ **Lehrveranstaltungen**

Einführungen

Anmeldung

Seminarplatz-Börse

► Werkzeuge

► Studienfinanzierung

► Studieren im Ausland

Lehrveranstaltungen

Anmeldung

Um unsere geographischen Lehrveranstaltungen planen und optimieren zu können, müssen wir unsere Studierenden bitten, sich im elektronischen Vorlesungsverzeichnis QIS/LSF für fast alle Veranstaltungen in der Humangeographie und in der Physischen Geographie im Voraus verbindlich anzumelden. Die Anmeldung ist nur innerhalb einer bestimmten Frist möglich. Ob eine Veranstaltung belegpflichtig ist, sieht man im elektronischen Vorlesungsverzeichnis QIS/LSF an dem entsprechenden Vermerk unter "Belegung" und "Belegungsfrist".

In beiden Instituten erfolgt jeweils zum Ende der Vorlesungszeit eine Anmeldung für Lehrveranstaltungen im folgenden Semester, d.h. die Studierenden melden sich im Sommersemester für Lehrveranstaltungen des Wintersemesters an. Dies gilt nicht für Studienanfänger*innen, die sich für die Erstsemesterveranstaltungen in einer weiteren Anmeldefrist zu Beginn der Vorlesungszeit im jeweiligen Wintersemester anmelden können.

Die LSF-Belegung (Online-Anmeldung) für die Lehrveranstaltungen im

Kontakt | Sitemap | Impressum

Schon gewusst?

Einführungsveranstaltung für
Erstsemester

Themenbegleitende Downloads

- Anleitung zur Anmeldung zu Geographie-LVs in QIS/LSF
- Anleitung zur Korrektur von Prioritäten nach Anmeldung zu Geographie-LVs in QIS/LSF
- Leitfaden Lehrveranstaltungsbelegung in QIS/LSF

Weiterführende Links

- Studienberatung
- Vorlesungsverzeichnis

Aktuelle Meldungen

- Orientierungsveranstaltung für
Erstsemester

[weitere aktuelle Meldungen](#)

Veranstaltungskalender

◀ Oktober ▶

Sie sind hier: [Startseite](#) ▶ [Veranstaltungen](#)

- ▣ [Vorlesungsverzeichnis](#)
- ▣ [Suche nach Veranstaltungen](#)
- ▣ [Studiengangpläne](#)
- ▣ [Alle Veranstaltungen \(heute\)](#)
- ▣ [öffentliche Veranstaltungen - tagesaktuell](#)
- ☞ [Navigation ausblenden](#)

Bitte benutzen Sie Ihr HRZ-Login und -passwort.

Login:

Passwort:

Anmeldung mit dem HRZ-Account!

Meine Funktionen

Startseite

Veranstaltungen

Einrichtungen

Räume und Gebäude

Persönlichkeit

Sie sind hier: [Startseite](#) → [Veranstaltungen](#) → [Suche nach Veranstaltungen](#) → [Vorlesungsverzeichnis](#)

[Vorlesungsverzeichnis](#) 

[Suche nach Veranstaltungen](#)

[Studiengangpläne](#)

[Stundenplan](#)

[Alle Veranstaltungen \(heute\)](#)

[Navigation ausblenden](#)

Vorlesungsverzeichnis (WiSe 2022/23)

Seitenansicht wählen:

① Vorlesungsverzeichnis

- ① [Lehrveranstaltungen des Fachbereichs 1 - Rechtswissenschaft](#)
- ① [Lehrveranstaltungen des Fachbereichs 2 - Wirtschaftswissenschaften](#)
- ① [Lehrveranstaltungen des Fachbereichs 3 - Gesellschaftswissenschaften](#)
- ① [Lehrveranstaltungen des Fachbereichs 4 - Erziehungswissenschaften](#)
- ① [Lehrveranstaltungen des Fachbereichs 5 - Psychologie und Sportwissenschaften](#)
- ① [Lehrveranstaltungen des Fachbereichs 6 - Evangelische Theologie](#)
- ① [Lehrveranstaltungen des Fachbereichs 7 - Katholische Theologie](#)
- ① [Lehrveranstaltungen des Fachbereichs 8 - Philosophie und Geschichtswissenschaften](#)
- ① [Lehrveranstaltungen des Fachbereichs 9 - Sprach- und Kulturwissenschaften](#)
- ① [Lehrveranstaltungen des Fachbereichs 10 - Neuere Philologien](#)
- ① [Lehrveranstaltungen des Fachbereichs 11 - Geowissenschaften / Geographie](#) 
- ① [Lehrveranstaltungen des Fachbereichs 12 - Informatik und Mathematik](#)
- ① [Lehrveranstaltungen des Fachbereichs 13 - Physik](#)
- ① [Lehrveranstaltungen des Fachbereichs 14 - Biochemie, Chemie und Pharmazie](#)
- ① [Lehrveranstaltungen des Fachbereichs 15 - Biowissenschaften](#)
- ① [Lehrveranstaltungen des Fachbereichs 16 - Medizin](#)
- ① [Lehrveranstaltungen für Lehramtsstudiengänge \(Modulstruktur\)](#)
- ① [Weitere Studienangebote](#)

Lehrveranstaltungsanmeldung in QIS/LSF

Akad. Rat PD Dr. Eiken Haussühl, Sprechstunde n.V., Altenhöferallee 1, Zi 1.217, Tel. 798-40105
 Prof. Dr. Björn Winkler, Sprechstunde n.V., Altenhöferallee 1, Zi 1.219, Tel. 798-40107
 Prof. Dr. Andreas Junge, Sprechstunde n.V., Altenhöferallee 1, Zi. 1.319, Tel. 798-40144
 Prof. Dr. Georg Rumpker, Sprechstunde n.V., Altenhöferallee 1, Zi. 1.320, Tel. 798-40142


Bachelor/Master Meteorologie

Akad. ORat Dr. Andreas Kürten, Sprechstunde n.V., Altenhöferallee 1, Zi 3.318, Tel. 798-40256
 Akad. Rat Dr. Stamen Dolaptchiev, Sprechstunde n.V., Altenhöferallee 1, Zi 3.336, Tel. 798-40233

Master Umweltwissenschaften

Prof. Dr. Jörg Oehlmann, Sprechstunde n.V., Max-von-Laue-Str. 7, Tel. 798-42142

Veranstaltung	Vst.-Art	Aktion
SFB TPChange Research Area C Meeting - Apl. Prof. Dr. Engel	Sonstige Veranstaltung	

- ① [Geographie](#) 
- ① Geowissenschaften
- ① Meteorologie
- ① Umweltwissenschaften M.Sc.* (Federführend: FB 11)
- ① Lehrveranstaltungen für Lehrämter finden Sie im Überschriftenbaum unter den Fachbereichen 'Lehrveranstaltungen für Lehramtsstudiengänge'

Meine Funktionen

Startseite

Veranstaltungen

Einrichtungen

Räume und Gebäude

Sie sind hier: [Startseite](#) → [Veranstaltungen](#) → [Suche nach Veranstaltungen](#) → [Vorlesungsverzeichnis](#)

Vorlesungsverzeichnis

[Suche nach Veranstaltungen](#)

[Studiengangpläne](#)

[Stundenplan](#)

[Alle Veranstaltungen \(heute\)](#)

[Navigation ausblenden](#)

Vorlesungsverzeichnis (WiSe 2022/23)

① Vorlesungsverzeichnis

→ ① Lehrveranstaltungen des Fachbereichs 11 - Geowissenschaften / Geographie

→ ① Geographie

→ ① Bachelor Geographie (HF)

→ ① Bachelor Geographie (NF)

→ ① [Master Geographien der Globalisierung: Märkte und Metropolen](#)

→ ① Master Physische Geographie



Vorlesungsverzeichnis

- Suche nach Veranstaltungen
- Studiengangpläne
- Stundenplan
- Alle Veranstaltungen (heute)
- Navigation ausblenden

Vorlesungsverzeichnis (WiSe 2022/23)

① Vorlesungsverzeichnis

→ ① Lehrveranstaltungen des Fachbereichs 11 - Geowissenschaften / Geographie

→ ① Geographie

→ ① Master Geographien der Globalisierung: Märkte und Metropolen

Veranstaltung	Vst.-Art	Aktion
Orientierungsveranstaltung für MA-Studienanfänger*innen in der Humangeographie - Prof. Dr. Belina , Schreiber	Orientierungs-/Informationsveranstaltung	


- ① HG1: Basiskonzepte der Wirtschafts- und Stadtgeographie
- ① HG2: Forschungswerkstatt Wirtschaft/Stadt 1
- ① HG3: Forschungswerkstatt Wirtschaft/Stadt 2
- ① [HG4: Forschungsfelder der Humangeographie](#)
- ① HG5: Konzepte der Globalisierung
- ① HG6: Vertiefung Wirtschaft/Stadt 1 (ehemals Wirtschaft und Region)
- ① HG7: Schwerpunktbildung und Differenzierung
- ① HG8: Berufspraxis
- ① HG9: Vertiefung Wirtschaft/Stadt 2 (ehemals Politik und Steuerung)
- ① HG10: Master-Arbeit
- ① Nebenfachbereich/Zertifikat Mobilitätsforschung

Seiteninhalt: [Grunddaten](#) | [Termine](#) | [Zugeordnete Person](#) | [Einrichtungen](#) | [Inhalt](#) | [Einsortiert in:](#)

Grunddaten

Veranstaltungsart	Seminar mit Proseminar	Kürzel	PW14-BA-P2; PW-BA-IB; GS-BA-2; GS-BA-3; SOZ15-BA-S1; SOZ-BA-S1; POWI-P2, SOZ-BA-S4; SOZ15-BA-S4, SOZ-BA-SPNF; PW-BA-SPNF
Semester	WiSe 2022/23	SWS	2
Erwartete Teilnehmer/-innen	50	Max. Teilnehmer/-innen	60
Sprache	deutsch	Hyperlink	
Credits		Belegung	Belegpflicht
Belegungsfristen	FB 03 Restplatzbörse 16.10.2022 09:00:00 - 22.10.2022 09:00:00 aktuell		
	FB 03 Losvergabe 05.10.2022 09:00:00 - 12.10.2022 09:00:00		
	FB 03 Modulvergabe 19.09.2022 09:00:00 - 29.09.2022 09:00:00		

Termine Gruppe: [unbenannt]

	Tag	Zeit	Rhythmus	Dauer	Raum	Raumplan	Lehrperson	Status	Bemerkung	fällt aus am	Max. Teilnehmer/-innen
	Mi.	10:00 bis 12:00	woch	19.10.2022 bis 08.02.2023							

Gruppe [unbenannt]: vormerken → [jetzt belegen / abmelden](#)



Lehrveranstaltungsanmeldung in QIS/LSF

Bitte prüfen Sie Ihre Auswahl:

Belegungsfrist: **FB 03 Restplatzbörse** - 16.10.2022 09:00:00 - 22.10.2022 09:00:00

Belegpflichtige Veranstaltungen:

→ Werte, Einstellungen und ihre Rolle in Familienprozessen und Geschlechterungleichheiten - 2 SWS - deutsch

Platz beantragen **Freie Plätze vorhanden.** [Belegungsinformation](#)

Tag	Zeit	Rhythmus	Dauer oder Termin	Raum	Lehrperson
Montag.	18:00 bis 20:00	Einzeltermin	am 24.10.2022		
Montag.	18:00 bis 20:00	Einzeltermin	am 07.11.2022		
Montag.	18:00 bis 20:00	Einzeltermin	am 28.11.2022		
Sonntag.	10:00 bis 18:00	Einzeltermin	am 08.01.2023	SH 1.101	
Sonntag.	10:00 bis 18:00	Einzeltermin	am 30.10.2022	SH 1.101	

Platz beantragen



Bitte prüfen Sie Ihre Auswahl:

Belegungsfrist: **FB 03 Restplatzbörse** - 16.10.2022 09:00:00 - 22.10.2022 09:00:00

Sie haben bereits belegt:

→ **Soziale Bewegungen und politischer Wandel in Lateinamerika** - 2 SWS - deutsch

abmelden [Belegungsinformation](#)

Tag	Zeit	Rhythmus	Dauer oder Termin	Raum	Lehrperson
Mi.	16:00 bis 18:00	wöchentlich	Veranstaltung von 19.10.2022 bis 08.02.2023	SH 4.101	

abmelden



HG2_Forschungswerkstatt Wirtschaft/Stadt 1 (projektorientiert)

SoSe 2024 (I) & WiSe 2024/25 (II)

P: Einteilung nach Priorisierung und Platzverfügbarkeit

- Wirtschaftsgeographie: „Digital and platform economies“: *Richardson, L.* (Mo 9-12 Uhr, PEG 2.G 070); *Beginn 15.04.2024*
- bei Interesse umgehend per E-Mail an Lizzie Richardson wenden

HG3_Forschungswerkstatt Wirtschaft/Stadt 2 (exkursionsorient.) SoSe 2024 (I) & WiSe 2024/25 (II)

S/PvO: Einteilung nach Priorisierung und Platzverfügbarkeit

- Global California (Urbanisierung, Logistische Landschaften, Borderlands):
Boeckler, M. (Do 10-13 Uhr, PEG 2.G 074); Beginn 18.04.2024;

Exkursion (10-14 Tage) in der vl-freien Zeit zwischen WiSe und SoSe
(voraussichtlich 28.09.-12.10.2024)

- bei Interesse umgehend per E-Mail an Lizzie Richardson wenden

HG4_Kolloquium/Lektürekurs aktuelle Themen

SoSe 2024

Kolloquium: 15.05.2024; 12.06.2024; 19.06.2024; 10.07.2024; jeweils Mi 14-16 Uhr; HZ 10

S: Einteilung nach Nachnamen

- Nachnamen A-M: *Lindner, P.* (Mi 8-10 Uhr; PEG 2.G 084); *Beginn 17.04.2024*
- Nachnamen N-Z: *Lindner, P.* (Mi 8-10 Uhr; PEG 2.G 084); *Beginn 24.04.2024*

HG5_Konzepte der Globalisierung

SoSe 2024

Ü: *Lindner, P.* (Di 12-14 Uhr, SH 3.108): alle Studierende gemeinsam; *Beginn 16.04.2024*

S: Einteilung nach Schwerpunkt (mit Wechselmöglichkeit)

- Geographische Stadtforschung: *Gomes de Matos, C.* (Mi 10-12 Uhr, PEG 2.G 074); *Beginn 17.04.2024*
- Wirtschaftsgeographie: *Lindner, P.* (Mi 10-12 Uhr, PEG 2.G 084); *Beginn 17.04.2024*

- Anmeldung im Prüfungsamt bis zum **31. Mai 2024**
- Abgabe noch ausstehender Bachelorzeugnisse im Studierendensekretariat bis zum **30.09.2024**
- Achtung: ggf. Auflagen! → 2 von 3 Vorlesungen besuchen
 - Stadtgeographie: **WiSe 2024/25, Belina**
 - Wirtschaftsgeographie: **Mo 12-14 Uhr, HZ 6, Boeckler**
 - Sozialgeographie: **WiSe 2024/25, Kuge**
- Festlegung von 2+2 Jahrgangssprecher*innen (bis zum **01.06.2024** in der Konzepte-Übung)
- Anmeldung in OLAT zu den einzelnen Veranstaltungen (nach Rücksprache mit Lehrenden)
- Einrichtung Alias für „s1234567“-Mail-Adressen

Bibliothek Sozialwissenschaften und Psychologie (BSP)

Wir haben einen Termin für eine Bibliotheksführungen mit Einführung in das Suchportal reserviert:


- **Donnerstag, 25.04.2024, 14:00 Uhr**

Treffpunkt ist am Eingang zur Bibliothek (Foyer PEG-Gebäude).

Bitte schließen Sie vorab Taschen/Jacken mit Ihrer Goethe-Card in einem Schließfach ein.

tba




11
Fachbereich
Institut für Humangeographie

[Presse](#) | [Webmagazin](#) | [Intranet](#) | [Webmail](#) | [EN](#) | [🏠](#)
 [🔍](#)

HOME STUDIUM PERSONEN FORSCHUNG INSTITUT FACHBEREICH

[GU Home](#) > [FB 11](#) > [Institute](#) > [Institut für Humangeographie](#) > [Vorträge](#) > [Lecture series](#)

Lecture series

Das Vortragsprogramm kann **HIER** als PDF heruntergeladen werden.

Dr. Johann Braun (Uni Heidelberg)

Stadt von Rechts. Über Brennpunkte und Ordnungsversuche

Das Land wählt rechts, die Rechte zieht es aufs Land. Bis heute scheint diese Geographie vielen Betrachter*innen einleuchtend. Aus dem Blick gerät die Stadt. Und damit die vielfältigen Hinweise auf eine ausgeprägte rechte Lust an der zynischen und euphorischen Auseinandersetzung mit diesem Zentrum gesellschaftlicher Aufmerksamkeit. »Stadt von Rechts« verfolgt diese ambivalente Auseinandersetzung bis in die Gegenwart. Sichtbar wird zynischer Hass auf die Dichte und Widersprüchlichkeit städtischer Räume, wie auch das rechte Verlangen nach Disziplinierung und Identifikation. Dabei scheint beides elementar für die rechte Beschreibung von Gegenwart und Zukunft.

15. Mai 2024 | 14 Uhr c.t. | Campus Westend, Hörsaalzentrum HZ10

Dr. Agnieszka Pasiaka (University of Yale)

Occidentalism revisited. West, East and far-right geographies

12. Juni 2024 | 14 Uhr c.t. | Campus Westend, Hörsaalzentrum HZ10

Dr. Jason Luger (Northumbria University Newcastle)


Alphalands and warehouse utopias. Linking the far-right to the spatialities of hard masculinities

19. Juni 2024 | 14 Uhr c.t. | Campus Westend, Hörsaalzentrum HZ10

Dr. Daniel Mullis (PRIF) & Heike Kleffner (VBRG, tbc)

Die extreme Rechte vor Ort

10. Juli 2024 | 14 Uhr c.t. | Campus Westend, Hörsaalzentrum HZ10



INSTITUT FÜR
HUMANGEOGRAPHIE

Links

- > [Aktuelles](#)
- > [Vorlesungsverzeichnis](#)
- > [OLAT E-Learning-Portal](#)
- > [Studienberatung Geographie](#)
- > [Prüfungsamt Geographie](#)
- > [Bibliothekskatalog](#)
- > [Institut für Physische Geographie](#)
- > [FB11 | Dekanat](#)

Kontakt

Institut für Humangeographie
 Fachbereich Geowissenschaften/
 Geographie
 Goethe-Universität Frankfurt am Main
 Campus Westend

Theodor-W.-Adorno-Platz 6
 60623 Frankfurt am Main

Fon: +49 (0)69/798 -35179/-35162
 Internet: www.humangeographie.de
 E-Mail: info@humangeographie.de

https://www.uni-frankfurt.de/128994380/Lecture_series (12.04.2024)

Humangeographisches Kolloquium

Das Humangeographische Kolloquium ist eine Veranstaltung aller Professorinnen und Professoren sowie der wissenschaftlichen Mitarbeiterinnen und Mitarbeiter des Instituts für Humangeographie. Hier werden Examensarbeiten, Dissertationen und Forschungsprojekte vorgestellt und diskutiert, die am Institut für Humangeographie entstehen.

Alle Interessierten sind herzlich eingeladen!

Termine SoSe 2024 voraussichtlich:

- 30.04.2024, 14 Uhr
- 08.05.2024, 14 Uhr
- 05.06.2024, 12 Uhr



INSTITUT FÜR
HUMANGEOGRAPHIE

Links

- > Aktuelles
- > Vorlesungsverzeichnis
- > OLAT E-Learning-Portal
- > Studienberatung Geographie
- > Prüfungsamt Geographie
- > Bibliothekskatalog
- > Institut für Physische Geographie
- > FB11 | Dekanat

Kontakt

Institut für Humangeographie
Fachbereich Geowissenschaften/
Geographie
Goethe-Universität Frankfurt am Main
Campus Westend

Theodor-W.-Adorno-Platz 6
60623 Frankfurt am Main

Fon: +49 (0)69/798 -35179/-35162
Internet: www.humangeographie.de
E-Mail: info@humangeographie.de



Frankfurter Vortragsreihe zur geographischen Berufspraxis

Donnerstag, 26. Oktober 2023

Christoph THÖLENJOHANN | Sustainserv GmbH

Sustainability Consulting – Ein Beruf mit Perspektive?! Vielseitigkeit im Spannungsdreieck ESG

Donnerstag, 16. November 2023

Lisa WAGNER | Planungsgesellschaft RV-K

Berufsfeld Radverkehrsplanung: Herausforderungen der Planungspraxis & Möglichkeiten für Geograph*innen

Donnerstag, 23. November 2023, Vortrag via Zoom mit Stream in den Hörsaal

Friederike VOGEL | Bundesinstitut für Bau-, Stadt- und Raumforschung (BBSR)

Werkstatt Stadt im Bundesamt:

Gemeinsam Stadt machen an der Schnittstelle zwischen Forschung, Praxis und Politikberatung

Donnerstag, 30. November 2023

Alicia LINDHOFF | Freie Journalistin

Von Märkten, Metropolen und Menschen:

Warum Humangeographie und Journalismus überraschend gut zusammenpassen

Donnerstag, 07. Dezember 2023

Alexander BRUNE | Cushman & Wakefield

Immobilienwirtschaft als Berufsfeld für Geographinnen & Geographen

Donnerstag, 14. Dezember 2023

Prof. Dr. habil. Jan HILLIGARDT | Hessischer Landkreistag

Landkreise als vielseitige Arbeitgeber für Geograph*innen – Aufgaben, Arbeitsfelder und Berufseinstieg

Donnerstag, 11. Januar 2024

Stefanie HENG-RUSCHEK | shr moderation

Fachmoderation und Öffentlichkeitsbeteiligung in der Stadtplanung

Donnerstag, 25. Januar 2024

Eike SCHÖN | WVI Verkehrsforschung und Infrastrukturplanung

Verkehrswirtschaft und -Planung im ÖPNV

Donnerstag, 01. Februar 2024

Marco NEEF | JUWI GmbH

Erneuerbare Energien: Energiewende und Klimaschutz –

Perspektiven für Geographinnen und Geographen in der Projektentwicklung

Alle Interessierten sind herzlich eingeladen!

ORT: Hörsaalzentrum Campus Westend (HZ 10) | BEGINN: 16 Uhr et. | ORGANISATION: Jan Barthel

Wir verstehen uns als Bindeglied zwischen der wissenschaftlichen Geographie und interessierten Öffentlichkeit
 • Interessierte erhalten Einblicke in die sich verändernde Welt – auf lokaler, regionaler und globaler Ebene.
 • Lehrer*innen können unsere Vorträge zur Fortbildung nutzen (Akkreditierung nach dem Hessisches Lehrbildungsgesetz (HLBG)).
 • Schulklassen haben freien Eintritt (bitte telefonisch anmelden).
 • Für die Ehrenämter der Geographischen Institute sind wir der Alumni-Verein.

Weitere Informationen über uns erhalten Sie auf unserer Internetseite www.fgg-frankfurt.de.
 Dort finden Sie auch unseren Imagefilm!

MITGLIEDER

Die FGG-Mitglieder haben freien Zutritt zu allen Vorträgen, Fortbildungsveranstaltungen und Exkursionen. Sie erhalten kostenlos die in unregelmäßiger Folge erscheinenden FRANKFURTER GEOGRAPHISCHEN HEFTE.

Jährlicher Mitgliedsbeitrag: 30 €

Institutionen (z.B. Schulen): 50 €

Beikarten für Familien- und Betriebsangehörige: 10 €

Student*innen, Schüler*innen, Rentner*innen, Arbeitslose: 15 €

VORTRAGSORT

Campus Bockenheim
 Horsaal H VI, Horsaalgebäude
 Großstraße 52-54 (Zugang über Merlonstraße)
 Frankfurt am Main

EINTRITT

Mitglieder: frei
 Nichtmitglieder: 5 €
 Student*innen, Schüler*innen, Rentner*innen, Arbeitslose: 3 €

MITGLIEDERVERSAMMLUNG

07. Februar 2024 um 17:00 Uhr
 Campus Bockenheim
 Horsaal H VI | Horsaalgebäude

VORSTAND

Prof. Dr. J. Runge (Präsident)
 Prof. Dr. S. Heeg (Vizepräsidentin)
 Prof. Dr. J. Wunderlich (Vizepräsident)
 Generalsekretarin: M.Sc. L. Grieser



GESCHÄFTSSTELLE

Frankfurter Geographische Gesellschaft e.V.
 Goethe-Universität Frankfurt am Main
 Geozentrum Campus Roßberg | Institut für Physische Geographie
 Altenhöferallee 1
 60436 Frankfurt am Main
 Telefon (069) 798-40164 | Fax (069) 798-40169
fgg@em.uni-frankfurt.de | www.fgg-frankfurt.de

BANKVERBINDUNG


Frankfurter Geographische Gesellschaft e.V.
 Postbank Frankfurt am Main
 IBAN: DE97 5001 0060 0040 3256 03

Über Spenden auf das oben angegebene Konto freuen wir uns sehr und stellen selbstverständlich eine Spendenquittung aus.
 Bild von J. Eisenberg, vertrocknete Baumpflanze in Benin, 2010

Vortragsreihe 2023/2024

Der bedrohte Planet

Herausforderungen für die Geographie



FRANKFURTER

GEOGRAPHISCHE

GESELLSCHAFT e.V.

Der bedrohte Planet

Herausforderungen für die Geographie

Die diesjährige FGG-Vortragsreihe ist eine eindringliche Präsentation der globalen Herausforderungen wie sich häufende Hitzeperioden, Klimawandel, Naturgefahren und Urbanisierung, Verlust von Biodiversität, Desertifikation, auftauender Permafrost in Hochgebirgen und vielen weiteren aktuellen Themen. Welche Dimensionen haben diese Entwicklungen, welche Konsequenzen ergeben sich daraus und was sind Lösungsansätze für verschiedene Öko- und Klimazonen? Das sind Fragen, die vor allem die Geographie aufnehmen und vorantreiben muss, denn tradierte wissenschaftliche Vorschläge scheinen nicht länger zu greifen. In sieben Vorträgen adressieren ausgewiesene Experten derartige Sachverhalte. Es ist an der Zeit, dass die Menschheit den Umgang mit der Erde und ihren Ressourcen grundlegend überdenkt!

Mittwoch, 18.10.2023 18:15 Uhr
Künstliche Intelligenz für die Analyse von Naturgefahren

Prof. Dr. Christian Matthias Geiß (Universität Bonn)

Der globale Wandel umfasst die vom Menschen angetriebenen Veränderungen des Systems Erde. Dazu gehören die steigende Urbanisierung und die Zunahme der Verwundbarkeit gegenüber Naturgefahren wie Erdbeben, Tsunamis oder Hochwasserereignissen. Mit Blick auf die Risiken aus Naturgefahren ergibt sich eine Vielzahl an Unsicherheiten. Existierende Modelle erlauben häufig nur eine sehr grobe Abschätzung, da sie auf stark aggregierten oder veralteten Eingangsdaten basieren. Diese Situation verschärft sich zunehmend, da Urbanisierungsprozesse Siedlungsräume innerhalb einer sehr kurzen Zeit dramatisch umformen. Entsprechend ist es häufig kaum möglich, die Risiken und möglichen Folgen von Naturgefahren exakt zu quantifizieren. Der Vortrag zeigt den Einsatz von Künstlicher Intelligenz in Verbindung mit innovativen Geodaten zur Beantwortung der Frage, inwieweit Siedlungsräume heutzutage und in Zukunft von Naturgefahren bedroht sind.

Mittwoch, 01.11.2023 18:15 Uhr
Wechselwirkungen zwischen Biodiversität und Klima – Warum Klima- und Biodiversitätskrisen gemeinsam gelöst werden müssen

Prof. Dr. Thomas Hickler (Universität Frankfurt/Main)

Zwischen zwei der langfristig größten Herausforderungen für unsere Gesellschaft gibt es zahlreiche Wechselwirkungen, welche bei politischen Maßnahmen leider nicht immer berücksichtigt werden,

sodass ungewollte negative Nebeneffekte auftreten. Im Vortrag werden diese Wechselwirkungen aus wissenschaftlicher Sicht ausführlich beschrieben, ebenso die Implikationen für persönliches und politisches Handeln, mit Beispielen aus Deutschland und der Welt.

Mittwoch, 15.11.2023 18:15 Uhr
Der „Planetary Boundaries“-Diskurs und die „Lost Fields“ der Geographie

Prof. Dr. Andreas Dittmann (Universität Gießen)

Der gegenwärtig an Fahrt aufnehmende Diskurs um die planetaren Grenzen dürfte dort, wo er in wissenschaftlichen Kontexten diskutiert wird, vielen sehr vertraut vorkommen. Vieles ist darin enthalten, was die Geographie unter bestimmten Schlagworten schon seit vielen Jahren beschäftigt und wo das Fach kompetente Wissensfelder aufgebaut hat. Dies gilt sowohl für die globalen Themen des Bevölkerungswachstums und der Tragfähigkeit der Erde als auch für Teilthemen wie die „Tragedy of the Commons“, die Kollaps-Theorie, die Übernutzung natürlicher Systeme, „Environmental Peacebuilding“ sowie die Auseinandersetzung mit den nachhaltigen Entwicklungs- bzw. Milleniumszielen. In einigen dieser Kompetenzbereiche der Geographie geht aber eine zunehmende Interdisziplinarisierung einher mit einer immer weniger sichtbaren Geographie. Die Gefahr ist groß, dass die wichtigen planetaren Themen, die als „Emerging Fields“ den Wissenschaftsdiskurs und die Präsentation anderer Wissenschaften dominieren und dabei das Profil der Geographie schwächen, ehemalige Kompetenzbereiche zu verlorenen Feldern („Lost Fields“) werden und das Bild der Geographie dadurch verblasst. Der aktuelle Planetary Boundaries-Diskurs bietet hier die Chance, profilschärfend einzugreifen.

Mittwoch, 29.11.2023 18:15 Uhr
Klimakrise und nachhaltige Stadtentwicklung

Prof. Dr. Jürgen Obenbrügge (Universität Hamburg)

Städte sind ein Schlüssel in der Klimakrise. Sehr große Anteile der problematischen CO₂-Emissionen sind auf Prozesse zurückzuführen, die mit aktuellen Formen der Stadtentwicklung verbunden sind (u.a. Verkehr, Gebäudewärme). Gleichzeitig sind Städte auch besondere Risikoräume des Klimawandels, die auf die Bevölkerungs- und Bebauungsdichte oder auf ihre naturräumliche Lage wie die Küstennähe zurückzuführen sind. Im sogenannten Jahrhundert der Städte ist über das Ausmaß und die Reichweite von Interventionen in der Stadtentwicklung nachzudenken. Welche waren bisher erfolgreich, welche müssen folgen? Vor dem Hintergrund globaler Herausforderungen bilanziert der Vortrag bisherige Erfahrungen und gibt einen Ausblick auf zukünftige stadtpolitische Handlungsbedarfemisse.

Mittwoch, 10.01.2024 18:15 Uhr

Naturgefahren durch auftauenden Permafrost im Hochgebirge und ihre Vorhersage

Prof. Dr. Michael Krautblatter (TU München)

Die Untergrenze für Permafrost hat sich seit 1990 um mehr als 250 m nach oben verlagert. Durch Erwärmung und Auflauen des Permafrosts ändern sich Wasserführung, Aktivität von Blockgletschern und Sohlfluktuation, und es kommt vermehrt zu Steinschlag, Felsstürzen und Bergstürzen. So entstehen zahlreiche neue Naturgefahren, die nur durch die Wissenschaft vorhergesagt werden können. Dieser Vortrag versucht, perspektivell die Verbindung zwischen Klimawandel, Permafrostdegradation und Naturgefahren aufzuzeigen, aber auch Wege, durch bessere Vorhersagen die Auswirkungen zu begrenzen.

Mittwoch, 24.01.2024 18:15 Uhr

Klimawandel und menschliche Gesundheit – ein Überblick über wichtige Handlungsfelder und mögliche Anpassungsmaßnahmen

Dr. Aljoscha Kreß (HLNUG, Wiesbaden)

Der menschengemachte Klimawandel birgt vielfältige Risiken für die Gesundheit. Hitzewellen mit hunderten vorzeitigen Todesfällen sind ein offensichtliches Beispiel. Die Gesundheit steht aber auch oft am Ende einer sog. Wirkkette von komplexen Zusammenhängen: Der internationale Warenhandel und höhere Temperaturen führen zur Ansiedlung der Asiatischen Tigermücke in Europa und in Kombination mit Reiserrückkehrenden kann es zu einer Übertragung von neuen Krankheitserregern kommen. Diese Wirkketten müssen wir verstehen, um uns effektiv auf die Folgen des Klimawandels vorzubereiten und anzupassen. Der Vortrag gibt einen Überblick über wichtige Handlungsfelder und mögliche Anpassungsmaßnahmen für eine klimaresiliente Zukunft.

Mittwoch, 07.02.2024 18:15 Uhr

Desertifikation im Tarim-Gebiet (NW-China) – Von den „wandernden Seen“ Sven Hedins bis zu aktuellen Problemen der Agrarpolitik

Prof. Dr. Christian Opp (Universität Marburg)

Dass das Gebiet im NW Chinas im Umfeld der Taklamakan-Wüste bereits zu Zeiten Sven Hedins „wandernde Seen“ bzw. Wasserdümpelprobleme aufwies, ist aus alten Kartendarstellungen bekannt. Die geographische Kennzeichnung der größten chinesischen Provinz Xinjiang erfolgt im Überblick bzgl. der Natursituation, Landnutzung und Bevölkerung mittels Karten, Statistiken und einer Vielzahl von persönlichen Eindrücken. Entlang der Seidenstraßen(Xinjiangs nördlich und südlich der Taklamakan-Wüste werden Sehenswürdigkeiten der Natur und Kultur vorgestellt

https://www.uni-frankfurt.de/142892409/2023_2024_Der_bedrohte_Planet (13.10.2023)

FGG-Exkursionen



Abfahrt/Treffpunkt: 10 Uhr, Bahnhof Rockenhausen, oder 8:30 Uhr Abfahrt am Gezenentrum
Rückkehr: ca. 17 Uhr
Kosten: ca. 45 € (abhängig von Anzahl und Verkehrsmittel)
Mindest-/Hochstteilnahmezahl: 8 / 20 Personen
Anmeldeschluss: 29. Juni 2024
Kurzinfo: Martin Häuber studierte in Freiburg Geschichte, Geographie, Latein und Germanistik und arbeitete am Historischen Seminar der Universität Freiburg. Er promoviert derzeit zum Thema „Ethische Identität und politische Struktur im frühen Mittelalter. Das Beispiel der Burgunder“. Er ist Lehrer in Ramstein-Meschenbach und lebt am Donnerberg. Auch Christiane Häuber ist als Lehrerin tätig und unterrichtet die Fächer Geographie, Biologie und Mathematik. Sie hat einen Lehrauftrag im Fach Geographie an der Universität Kaiserslautern.

Mittwoch, 10. Juli 2024

Tour zum Monte Scherbelino

Leitung: Frieder Leuthold

„Städte wagen Widria“ ist eine bundesweite Initiative, die es sich zur Aufgabe gemacht hat, ausgewiesene Flächen im urbanen Raum der Natur zu überlassen. Seit 2016 verwendet sich die Fläche am Fuß des Monte Scherbelino in eine urbane Widria. Es wird über die Ergebnisse des Projektes „Städte wagen Widria – Vielfalt Erleben“ informiert, über Angebote der Umweltbildung und über die Zukunft der wertvollen Flächen am Fuß des Monte.

Nach einer kurzen Sicherheitsaufweisung und dem gemeinsamen Fußweg ins Donnertal werden die Teilnehmenden eine Strecke von etwa 4 Kilometern zu Fuß zurücklegen.

Abfahrt / Treffpunkt: 17 Uhr, Volksparkplatz Grasbüsche, Bärenhäuser Landstraße. Anreise ist möglich zu Fuß, per Rad oder Auto. ÖPNV-Nutzung nur in Verbindung mit Fußmarsch durch den Stadtwald.
Rückkehr: ca. 20 Uhr
Kosten: -
Mindest- / Höchstteilnahmezahl: 7 / 20 Personen
Anmeldeschluss: 31. Juni 2024
Kurzinfo: Frieder Leuthold ist Landschaftsökologe und arbeitet beim Umweltamt der Stadt Frankfurt am Main in der Abteilung Umweltpflege.

Samstag, 13. Juli 2024

Die transformative Kraft von Frankfurt am Main. Stadtentwicklung zur Nachhaltigkeit

Leitung: Rainer Dambeck, Volker Albrecht

Das beständige Bevölkerungswachstum in Frankfurt am Main und die stete Nachfrage nach Neubaulflächen erzeugen einen hohen Flächenbedarf, der sich durch steigende Bodenpreise bis in das Umland auswirkt. Die Zugriffsmöglichkeiten der Kommunen auf Flächen in der Stadt sind begrenzt. Zugleich sind die stadt-

klimatologischen Auswirkungen einer Bebauung zu berücksichtigen. Ein Schlüsselthema der nachhaltigen Stadtentwicklung ist deshalb ein neuer Umgang mit der knappen Ressource Fläche. An Beispielen im Frankfurter Osten werden potenzielle Aufgaben und Chancen für eine umweltschonendere Stadtplanung thematisiert.
Abfahrt/Treffpunkt: 14 Uhr, Grusonstraße, Frankfurt am Main, Eingang Siedlerstraßen-Fläke
Rückkehr: ca. 18 Uhr
Kosten: ÖPNV-Fahrtschein Frankfurt a. Main
Mindest-/Hochstteilnahmezahl: 8 / 20 Personen
Anmeldeschluss: 08. Juni 2024
Kurzinfo: Volker Albrecht ist Seniorprofessor am Institut für Humangeographie und war bis 2008 Professor für Geographie und ihre Didaktik an der Johann-Wolfgang-Goethe-Universität. Rainer Dambeck ist Studiengangsleiter am Institut für Physische Geographie und betreute in der Vergangenheit verschiedene Projektarbeiten und Abschlussarbeiten zu Themen der nachhaltigen Stadtentwicklung.

Hinweis: Bei allen Exkursionen wird festes Schuhwerk und witterungsangepasste Kleidung empfohlen, evtl. auch Wanderstöcke.

ANMELDUNG

Bitte schicken Sie das Anmeldeformular (auch von der Webseite www.fgg-frankfurt.de heruntergeladen) ausgefüllt und unterschrieben per Brief, Fax oder E-Mail-Anhang an die FGG-Geschäftsstelle:

Geschäftsstelle der Frankfurter Geographischen Gesellschaft e.V.
 c/o Institut für Physische Geographie
 Geozentrum, Campus Friedberg
 Altenhöfallee 1
 60438 Frankfurt am Main
 Tel. (069) 798-40164
 Fax (069) 798-40345
 fgg@em.uni-frankfurt.de

*Gäste (Nichtmitglieder) sind herzlich willkommen; sie zahlen 5 € pro Exkursion und bei Teilmehrkosten 5 € zusätzlich.

Samstag, 23. März 2024

Auf den Spuren des Dritten Reichs in Nürnberg – das Reichsparteitagsgelände früher und heute

Leitung: Bernhard Hager

Wie bei keiner anderen deutschen Großstadt ist der Name Nürnbergs mit dem Dritten Reich verbunden. Die Stadt Julius Streichers und der „Nürnberger Gesetze“ ist bis heute durch das gigantische Reichsparteitagsgelände im Süden der Noris geprägt, das Ziel der Exkursion ist. Neben der Entwicklung dieses Arealos während der Nazi-Herrschaft soll auch dessen Werdegang nach 1945 differenziert beleuchtet werden.
Abfahrt/Treffpunkt: 7:10 Uhr, Frankfurt Hbf, Gleis 7
Rückkehr: ca. 22:40 Uhr
Kosten: 8,- € Eintritt für die Internerausstellung im Dokumentationszentrum Reichsparteitagsgelände. Hin- und Rückfahrt mit Regionalzügen, in Nürnberg, Fahrten mit der Straßenbahn, daher Gültigkeit des Deutschland-Tickets. Teilnehmer ohne Deutschland-Ticket benötigen ein Quer-durchs-Land-Ticket für die Bahnfahrten (Einzelpreis derzeit 44,- €) und ein Tagesticket in Nürnberg (Einzelpreis derzeit 9,- €) *
Anmeldeschluss: 16. März 2024

Mindest-/Hochstteilnahmezahl: 7 / 20 Personen
Kurzinfo: Bernhard Hager ist Verwaltungsbeamter und Historiker. Er studierte Mittlere und Neuere Geschichte, Anthropogeographie und Politikwissenschaften in Frankfurt am Main und Mainz. Seit vielen Jahren führt er Exkursionen mit historischen und anthropogeographischen Fragestellungen im Rhein-Main-Raum, Nürnberg und in Bayerisch Eisenstein durch.

Montag, 15. April 2024

Schauplätze der Mobilitätswende in Frankfurt: Diskurse, Akteur*innen, Maßnahmen

Leitung: Simon Werschmöller, Monika Pentenrieder

Unter dem Eindruck von Hitzewellen, Flächen-(un)gerechtigkeit und Pandemie hat sich Frankfurt auf den Weg gemacht, Mobilität und Verkehr nachhaltig zu transformieren. Bei unserem Gang durch das Frankfurter Nord- und Westend wollen wir die zentralen Schauplätze der aktuellen Mobilitätswende besuchen und gemeinsam deren Nutzung und Wirkung beobachten. Wir zeichnen stadtpolitische Diskussionen beteiligter Akteure (Radentscheid, Einzelhandel und Anwohner) nach und stellen Forschungsergebnisse aus der Arbeitsgruppe Mobilitätsforschung vor.
Treffpunkt: 17 Uhr, Merianplatz, Frankfurt Norden-Ost; die Exkursion endet am Campus Westend der Goethe-Universität
Rückkehr: ca. 20 Uhr
Kosten: -

Mindest-/Hochstteilnahmezahl: 7 / 20 Personen
Anmeldeschluss: 08. April 2024
Kurzinfo: Simon Werschmöller und Monika Pentenrieder promovieren in der AG Mobilitätsforschung am Institut für Humangeographie der Goethe Universität. Herr Werschmöller beschäftigt sich mit der Implementierung innovativer nachhaltiger Mobilitätskonzepte und Frau Pentenrieder mit sozialen Praktiken der Fußmobilität.

Dienstag, 14. Mai 2024

Zeigerarten: Was Pflanzen uns über ihre Lebensräume in der Stadt verraten können

Leitung: Pia Eibes

Ob Eigenschaften von Boden, Luft oder Wasser, vorige Nutzung oder andauernde Störungen: Pflanzen können uns vieles über die Umweltbedingungen oder die Geschichte ihres aktuellen Standortes erzählen“. Auf einem Feierabend-Spaziergang durch Frankfurt werden wir einige Zeigerpflanzen und ihre Lebensräume kennenlernen.
Abfahrt/Treffpunkt: 17 Uhr, Treffpunkt wird noch bekannt gegeben (Stadtgebiet Frankfurt)
Rückkehr: ca. 19:30 Uhr
Kosten: Eintrittsgelder, evtl. Tages- o. Zeitkarte ÖPNV für das Stadtgebiet Frankfurt erforderlich, wird noch bekannt gegeben *
Mindest-/Hochstteilnahmezahl: 8 / 20 Personen
Anmeldeschluss: 12. Mai 2024
Kurzinfo: Pia Eibes ist Geobotik und forscht zu Pflanzen an besonderen Standorten. Sie arbeitet als Wissenschaftliche Mitarbeiterin am Institut für Physische Geographie der Goethe-Universität Frankfurt.

Samstag, 15. Juni 2024

Von der Kaiserpfalz zur Global City – Stadtentwicklungsprozesse in Frankfurt am Main

Leitung: Jens Schreiber

Die Stadtextension beginnt sich auf Spurensuche nach Orten im Frankfurter Stadtbild, die exemplarisch für einzelne Stadtentwicklungsphasen stehen.
Treffpunkt: 10 Uhr, Eingang zum Main-Tower (Neue Mainzer Straße 52-58), Wegstrecke ca. 6 km
Ende: ca. 14:30 Uhr
Kosten: ca. 14 €/Person (9,- € Main-Tower-Ticket; 3,40 € Einzelfahrt „Straßenbahn“)
Mindest-/Hochstteilnahmezahl: 10 / 20 Personen
Anmeldeschluss: 08. Juni 2024
Kurzinfo: Jens Schreiber arbeitet als Wissenschaftlicher Mitarbeiter am Institut für Humangeographie und beschäftigt sich in Lehre und Forschung u. a. mit der Frankfurter Stadtentwicklung.

Samstag, 29. Juni 2024

Landschafts- und Kulturgeschichte des Usinger Beckens zwischen Limes und Eschbacher Klippen

Leitung: Karsten Brunk

Das Usinger Becken im östlichen Hintertaunus ist zum einen das Ergebnis der geomorphologischen Entwicklung und den sich wandelnden naturräumlichen Gegebenheiten seit dem Tertiär; Andererseits hat die vielfältige anthropogene Nutzung die Landschaft stark überprägt. Usingen war für einige Jahrzehnte Residenzstadt für das Territorium der Grafen bzw. Fürsten von Nassau-Usingen mit einer herausragenden Bedeutung als Verkehrs-knoten. Im Naturpark Taunus gelegen verdankt die Region ihre Attraktivität u.a. günstigen Bedingungen für naturnahe Freizeitaktivitäten.
Voraussetzungen: Teilnahme nur mit Fahrrad (möglichst E-Bike), Fahrtstrecke hügeliges Gelände ab/an Bahnhof Saalburg/Lochmühle ca. 33 km. Bei Fahrrad-An-/Abreise ab/bis Bahnhof Friedrichsdorf zusätzlich jeweils 7,5 km.
Treffpunkt: 9 Uhr am Bahnhof Friedrichsdorf. Individuelle Anreise ab Frankfurt mit S 5, Alternativ für RB 15-Taunusbahn- oder PKW-Anreisende um 9:45 Uhr am Bahnhof Saalburg/Lochmühle
Rückkehr: ca. 17 Uhr am Bahnhof Saalburg/Lochmühle.
Kosten: Picknick oder Einkehr am Alten Marktplatz in Usingen, auf eigene Kosten *
Mindest-/Hochstteilnahmezahl: 5 / 10 Personen bei Anreise mit S-Bahn (wegen begrenzter Kapazität für Fahrräder). Bei Anreise ohne Nutzung des ÖPNV 5 weitere Personen ab Bahnhof Friedrichsdorf bzw. Bahnhof Saalburg/Lochmühle
Anmeldeschluss: 15. Juni 2024

Kurzinfo: Dr. Karsten Brunk ist Physischer Geograph und war Wiss. Mitarbeiter in Projekten der Polar- und Arktikforschung an der Goethe-Universität. Er ist ehrenamtlich historisch-geographisch tätig, seit 2007 auch als Vorsitzender eines Geschichtsvereins.

Samstag, 6. Juli 2024

Entwicklung des ländlichen Raumes rund um den Donnersberg (Pfalz)

Leitung: Martin und Christiane Hauber

Der Raum rund um den Donnersberg ist durch seine ländliche Struktur geprägt. Die Region liegt abseits und dennoch in guter Erreichbarkeit der großen Ballungsräume an Rhein, Main und Neckar. Die Exkursion widmet sich den Spuren dieser von der Landwirtschaft und dem mittelalterlichen Bergbau geprägten Landschaft mit Überresten aus der Zeit der Kelten, Römer, des Mittelalters und der Frühen Neuzeit. Im Fokus dieser Exkursion stehen auch die strukturellen Probleme der Gegenwart und Perspektiven einer künftigen Entwicklung dieses Raumes.

https://www.uni-frankfurt.de/14927351/Exkursionen_2024 (12.04.2024)

Infoveranstaltung zum Modul HG7 „Schwerpunktbildung und Differenzierung“ (Studium im Nebenfachbereich/Ausland)

⇒ **Mittwoch, 17.04.2024, 13-14 Uhr, PEG 2.G 084**



geostud.



Foto: Andrea Bader



- studieninteressierte
- studiengänge
- mein studium
- beruf & qualifikation
- von studis
- über uns**

- ▼ **Humangeographie**
 - Forschungsprofile
 - Personen
 - Sprechzeiten
 - Kolloquium
 - Mail-Verteiler
 - Pressepiegel
- ▶ Physische Geographie
- ▶ Goethe-Universität
- ▶ Veranstaltungskalender
- ▶ Aktuelle Meldungen
- ▶ Schon gewusst?

Geographisches Institut

Institut für Humangeographie

Das Frankfurter Institut für Humangeographie ist als Ort kritischer Forschung und moderner Lehre national wie international etabliert. Unsere Schwerpunkte liegen in den Bereichen Urban Studies und Wirtschaftsgeographie, wobei die vielfältigen Implikationen der Globalisierung einen übergreifenden Fokus bilden.

Die Frankfurter Humangeographie ist international wie interdisziplinär eng vernetzt und bietet Studierenden, MitarbeiterInnen und Gästen eine lebhafte und anregende Umgebung für kreatives wissenschaftliches Arbeiten.

[Seite drucken](#)

[zum Seitenanfang](#)

[Kontakt](#) | [Sitemap](#) | [Impressum](#)

Schon gewusst?

Neuer geostud-Bereich "Barrierefreies Studium" online

▼ Zentraler Kontakt

Institut für Humangeographie
 Campus Westend, PEG-Gebäude
 Theodor-W.-Adorno-Platz 6
 60629 Frankfurt am Main
 Tel. (069) 798 -35179/-35162
 info@humangeographie.de

▼ Weiterführende Links

- ▶ Campus Westend
- ▶ CHE-Hochschulranking 2012/13
- ▶ Kurzfristige Sprechzeitenänderungen

▼ Aktuelle Meldungen

Keine Artikel in dieser Ansicht.


[weitere aktuelle Meldungen](#)

▼ Veranstaltungskalender

		◀ Oktober ▶						
	Mo	Di	Mi	Do	Fr	Sa	So	
39	26	27	28	29	30	1	2	
40	3	4	5	6	7	8	9	
41	10	11	12	13	14	15	16	
42	17	18	19	20	21	22	23	
43	24	25	26	27	28	29	30	
44	31	1	2	3	4	5	6	

▼ Social Media

Institut für Humangeographie



Sommerschule
Kritische Wohnungsforschung
 23. bis 26. Juli 2024

Links

- > [Aktuelles](#)
- > [Vorlesungsverzeichnis](#)
- > [OLAT E-Learning-Portal](#)
- > [Studienberatung Geographie](#)
- > [Prüfungsamt Geographie](#)
- > [Bibliothekskatalog](#)
- > [Institut für Physische Geographie](#)
- > [FB11 | Dekanat](#)



Kontakt

Institut für Humangeographie
 Fachbereich Geowissenschaften/
 Geographie
 Goethe-Universität Frankfurt am Main
 Campus Westend

 Theodor-W.-Adorno-Platz 6
 60623 Frankfurt am Main

 Fon: +49 (0)69/798 -35179/-35162
 Internet: www.humangeographie.de
 E-Mail: info@humangeographie.de

Aktuelles

- Beginn der Vorlesungszeit im Sommersemester 2024 am 13.04.2024
- Direktorium am 24.04.2024
- Studienkommission am 24.04.2024
- Lehrendenversammlung am 08.05.2024
- Direktorium am 29.05.2024
- [Lecture series](#) am 15.05.2024

<https://www.uni-frankfurt.de/127966943> (12.04.2024)

Forschung



Links

- > Vorlesungsverzeichnis
- > OLAT E-Learning-Portal
- > Studienberatung Geographie
- > Prüfungsamt Geographie
- > Bibliothekskatalog
- > Institut für Physische Geographie
- > FB11 | Dekanat

Kontakt

Institut für Humangeographie
Fachbereich
Geowissenschaften/Geographie
Goethe-Universität Frankfurt am Main
Campus Westend

Theodor-W.-Adorno-Platz 6
D-60629 Frankfurt am Main

Fon: +49 (0)69/798 -35179/-35162
Internet: www.humangeographie.de
E-Mail: info@humangeographie.de



- 10 Professuren
- 1 Senior-Professur
- 1 Akademische Rätin
- 1,5 Pädagogische Mitarbeiter
- 1 Leiter Studienangelegenheiten
- ca. 50 Mitarbeiter*innen (WissMa, TechAd)
- Geographie gesamt aktuell ca. 1.670 Studierende (BA/BSc/BA-NF, LA, MA/MSc)



https://www.uni-frankfurt.de/127972839/Alphabetische_Liste (12.04.2024)

- 3 Seminarräume (PEG 2.G 070, 2.G 074, 2.G 084)
- 1 PC-Pool (28 Rechner, PEG 2.G 082)
- 1 Geomedienlabor (PEG 2.G 216)
- 1 Raum Studierendenforum Humangeographie (SFH; PEG 2.G 078)
- 4 studentische Arbeitsbereiche

- 1 Fachschaftsraum (GW 2.109; Campus Riedberg)
- Bibliothek Sozialwissenschaften und Psychologie (BSP)
- Hörsaalzentrum (HZ)



<https://www.uni-frankfurt.de/38090278/lageplane#CW> (13.10.2023)

Professur
für
**Human-
geographie**

*Prof. Dr.
Bernd Belina*

Professur
für
**Wirtschafts-
geographie**

*Prof. Dr.
Marc Boeckler*

Professur
für
**Geographische
Stadtforschung**

*Prof. Dr.
Susanne Heeg*

Professur
für
**Geographie und
ihre Didaktik**

*Prof. Dr.
Detlef Kanwischer*

Professur
für
**Mobilitäts-
forschung**

*Prof. Dr.
Martin Lanzendorf*

**Senior-
Professur**

*Prof. Dr.
Volker Albrecht*

Professuren/Arbeitsgruppen

Professur
für
**Human-
geographie**

*Prof. Dr.
Robert Pütz*

Professur
für
**Wirtschafts-
geographie**

*Prof. Dr.
Peter Lindner*

Professur
für
**Geographische
Stadtforschung**

*Prof. Dr.
Sebastian Schipper*

Professur
für
**Geographie und
ihre Didaktik**

*Prof. Dr.
Antje Schlottmann*

Professur
für
**Geographische
Stadtforschung**

*Prof. Dr.
Lizzie Richardson*

OV-I (Schreiber)

14.15 Uhr

Begrüßung
Vorstellungsrunde
Organisatorische/technische Hinweise
Vorstellung IHG

15.45 Uhr

Vorstellung „Mobilitätsforschung“

Pause

OV-II (Belina)

16.15 Uhr

„Uni-Angst und Uni-Bluff“

18.00 Uhr

Zusammenkunft mit MA-Studierenden aus höheren Semestern

**Wir wünschen Ihnen
einen guten Start!**

